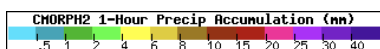


# Boletín de Hidrometeorología Diario



Una Imagen de estimación Satelital,  
27 Abril del 2026.

## Resumen Sinóptico Del 27/04/2026

En las condiciones del tiempo en el día de ayer, la incidencia de una vaguada en varios niveles de la troposfera, en combinación con el viento del sureste, ambos favorecieron los desarrollos nubosos generadores de aguaceros fuertes, tormentas eléctricas, aisladas ráfagas de viento y posibles granizadas sobre algunas localidades de nuestro territorio.

### Reporte de Estaciones 27 Abril del 2026:

(Ayer 8:00am hasta hoy 8:00 am )

Recibimos datos de un total de 88 estaciones, mostrándose las precipitaciones muy activa a nivel nacional.

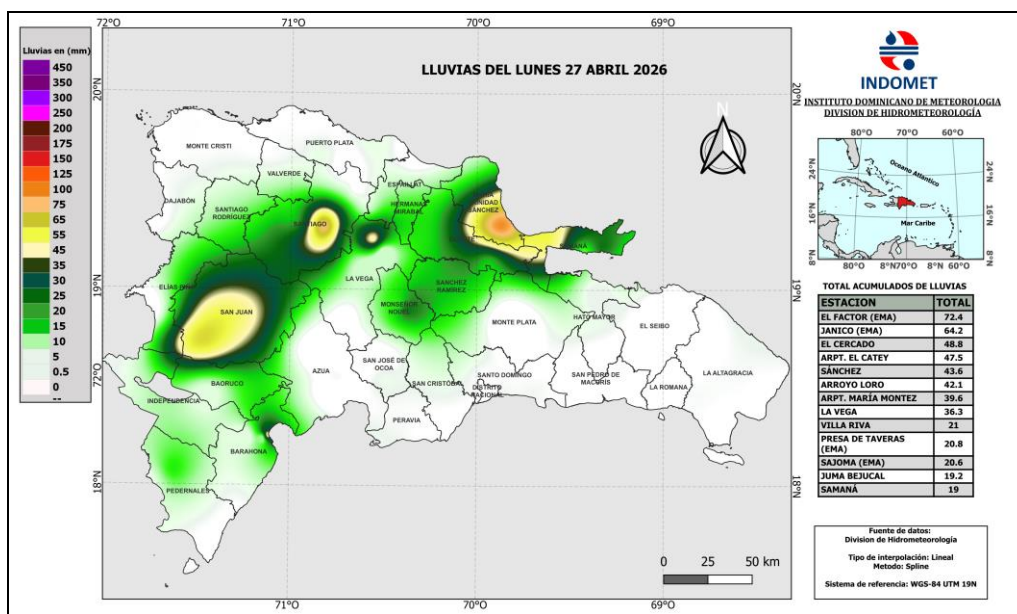
55 estaciones registraron lluvias

56 estaciones con temperaturas

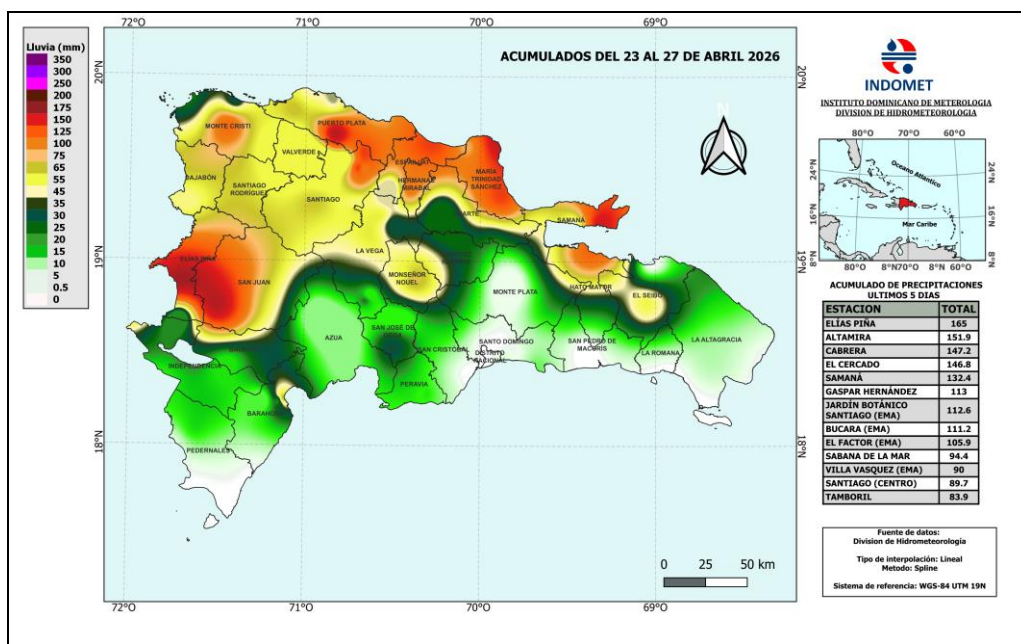
Ver Todos Los Reportes Visita <https://Onamet.Gob.Do/Index.Php/Publicaciones/Hidrometeorologia>.

Estaciones	Lluvias 24 Horas	Acumulado Últimos 5 días	Acumulado del mes de Marzo	Estaciones	Máy.	Estaciones	Min.
El Factor (Ema)	72.4	105.9	390.4	Jimaní	34.5	Alto Bandera (Ema)	7.6
Janico (Ema)	64.2	64.2	64.2	Dajabón	34.4	Constanza (Ema)	9.3
El Cercado	48.8	146.8	306.9	Sabaneta (Ema)	34.3	Constanza	13.3
Arpt. El Catey	47.5	57.8	264.8	Santiago Rodríguez	33.7	Jarabacoa	15.6
Sánchez	43.6	47.2	282.1	Sánchez	33.7	Polo	16.0

## Mapa de Precipitaciones Acumuladas en 24 horas



## Mapa de Precipitaciones Acumuladas de los últimos 5 días



**CONDICIONES DE LAS PRESAS**  
**hoy a las 8:00am Fuente: EGEHID**



[Comparación de niveles de las presa de ayer 08: AM y hoy a las 08: AM](#)

Fuente: EGEHID

**NOTA:** Hoy a las 8:00 AM. La mayoría de las presas **augmentaron**, mientras que: CE-Barias, **disminuyo**.

PRECAUCION	AVISO	POR DEBAJO
<b>C E Monción Y Aguacate:</b> próximo a sus niveles máximos de operación.	<b>López Angostura, Hatillo y Jimenoa:</b> por encima de sus máximos niveles de operación.	

**PREPARADO POR:**

Melida Vallejo  
 Melani Brito