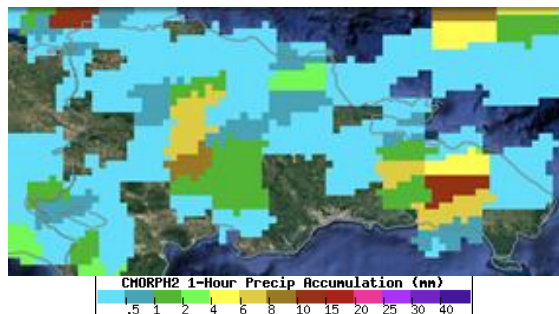


Boletín de Hidrometeorología Diario



Una Imagen de estimación Satelital,
29 Abril del 2026.

Resumen Sinóptico Del 29/04/2026

En las condiciones del tiempo en el día de ayer, la presencia de una vaguada en varios niveles de la troposfera, junto al el flujo de viento cálido y húmedo de componente sur permanecieron generando, incrementos nubosos seguidos de aguaceros fuertes en ocasiones, tormentas eléctricas, ráfagas de viento muy fuertes localmente y granizadas aisladas; sobre algunas provincias.

Reporte de Estaciones 29 Abril del 2026:

(Ayer 8:00am hasta hoy 8:00 am)

Recibimos datos de un total de 84 estaciones, mostrándose las precipitaciones muy activa a nivel nacional.

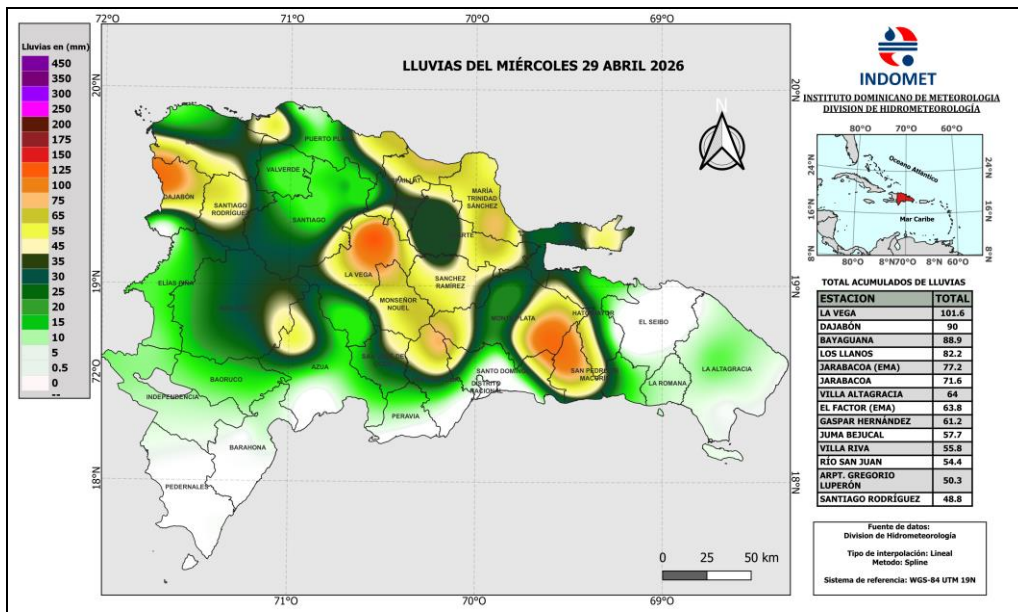
68 estaciones registraron lluvias

56 estaciones con temperaturas

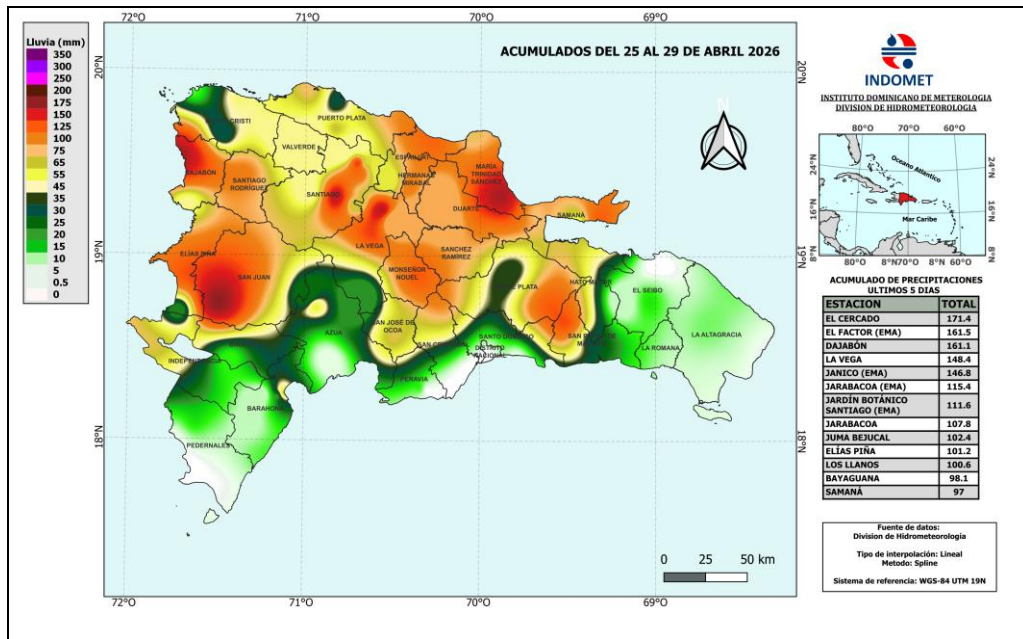
Ver Todos Los Reportes Visita <https://Onamet.Gob.Do/Index.Php/Publicaciones/Hidrometeorologia>.

Estaciones	Lluvias 24 Horas	Acumulado Últimos 5 días	Acumulado del mes de Marzo	Estaciones	Máx.	Estaciones	Min.
La Vega	101.6	148.4	436.1	Boca De Mao (Ema)	34.2	Alto Bandera (Ema)	8.3
Dajabón	90.0	161.1	385.7	Dajabón	33.8	Constanza	13.7
Bayaguana	88.9	98.1	342.5	Arpt. Del Cibao	33.7	Hondo Valle	15.1
Los Llanos	82.2	100.6	281.8	Jimaní	33.4	Constanza (Ema)	15.2
Jarabacoa (Ema)	77.2	115.4	323.2	Santiago Rodríguez	33.0	Jarabacoa	16.0

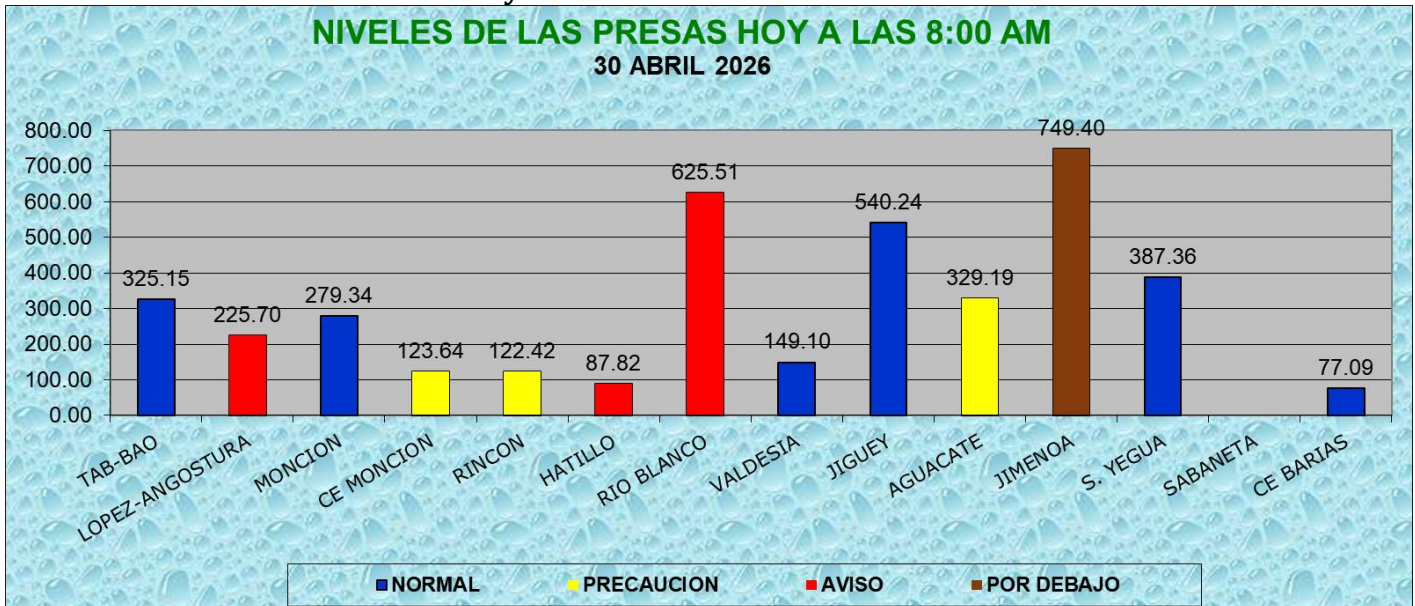
Mapa de Precipitaciones Acumuladas en 24 horas



Mapa de Precipitaciones Acumuladas de los últimos 5 días



CONDICIONES DE LAS PRESAS
hoy a las 8:00am Fuente: EGEHID



[Comparación de niveles de las presa de ayer 08: AM y hoy a las 08: AM](#)

Fuente: EGEHID

NOTA: Hoy a las 8:00 AM. La mayoría de las presas **augmentaron**, mientras que: CE-Barias, **disminuyo**.

PRECAUCION	AVISO	POR DEBAJO
C E Monción, Rincon Y Aguacate: próximo a sus niveles máximos de operación.	López Angostura, Hatillo y Rio Blanco: por encima de sus máximos niveles de operación.	Jimenoa

PREPARADO POR:

Melida Vallejo
 Melani Brito