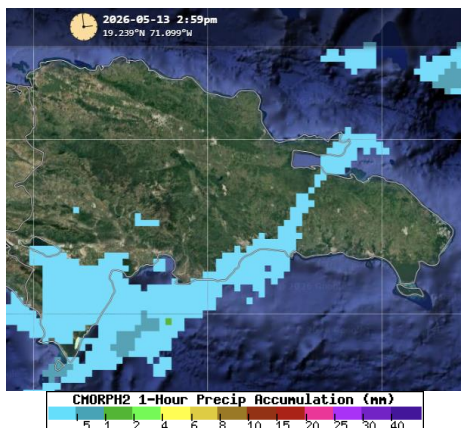


Boletín de Hidrometeorología Diario



Una Imagen de estimación Satelital,
12 Mayo del 2026.

Resumen Sinóptico Del 12/05/2026

Las condiciones meteorológicas estuvieron dominadas por un sistema de alta presión, el cual mantuvo un cielo despejado, escasa nubosidad y altas temperaturas en gran parte del país. Aun así, el viento del este/sureste apporto nubes pasajeras, descargando chubascos locales y de corta duración sobre: Samaná, Barahona, Monte Plata, El Seibo, Hato Mayor, Duarte, María Trinidad Sánchez, Nagua, San Cristóbal, Distrito Nacional entre otras

Reporte de Estaciones 12 Mayo del 2026:

(Ayer 8:00am hasta hoy 8:00 am)

Recibimos datos de un total de 96 estaciones, mostrándose las precipitaciones pocas activas a nivel nacional.

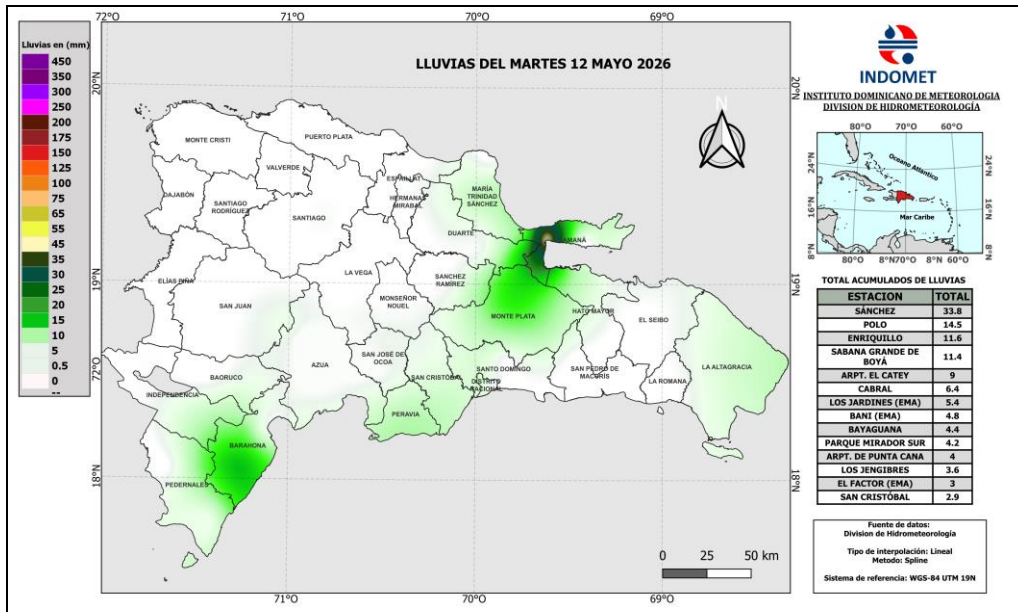
39 estaciones registraron lluvias

62 estaciones con temperaturas

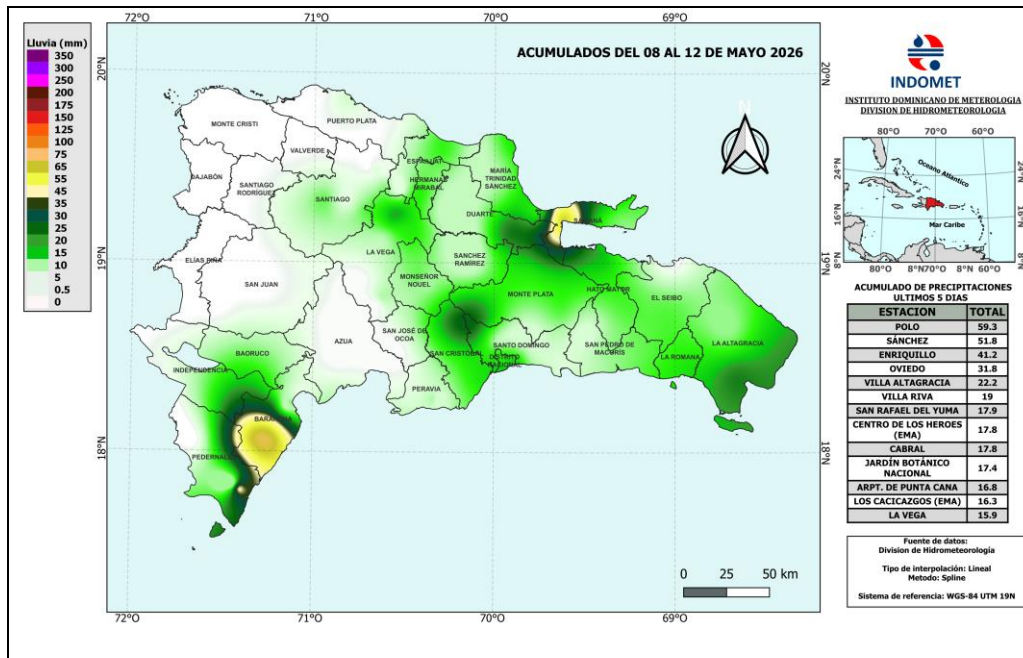
Ver Todos Los Reportes Visita <https://Onamet.Gob.Do/Index.Php/Publicaciones/Hidrometeorologia>.

Estaciones	Lluvias 24 Horas	Acumulado Últimos 5 días	Acumulado del mes de Mayo	Estaciones	Máx.	Estaciones	Min.
Sánchez	33.8	51.8	53.4	Boca De Mao (Ema)	36.8	Alto Bandera (Ema)	7.4
Polo	14.5	59.3	29.4	Santiago Rodríguez	36.6	Valle Nuevo (Ema)	12.3
Enriquillo	11.6	41.2	42.4	Sabaneta (Ema)	36.3	Constanza	14.7
Sabana Grande De Boyá	11.4	11.6	11.8	Monte Cristi	35.2	Constanza (Ema)	16.2
Arpt. El Catey	9.0	14.4	14.4	Dajabón	35.0	Jarabacoa	17.0

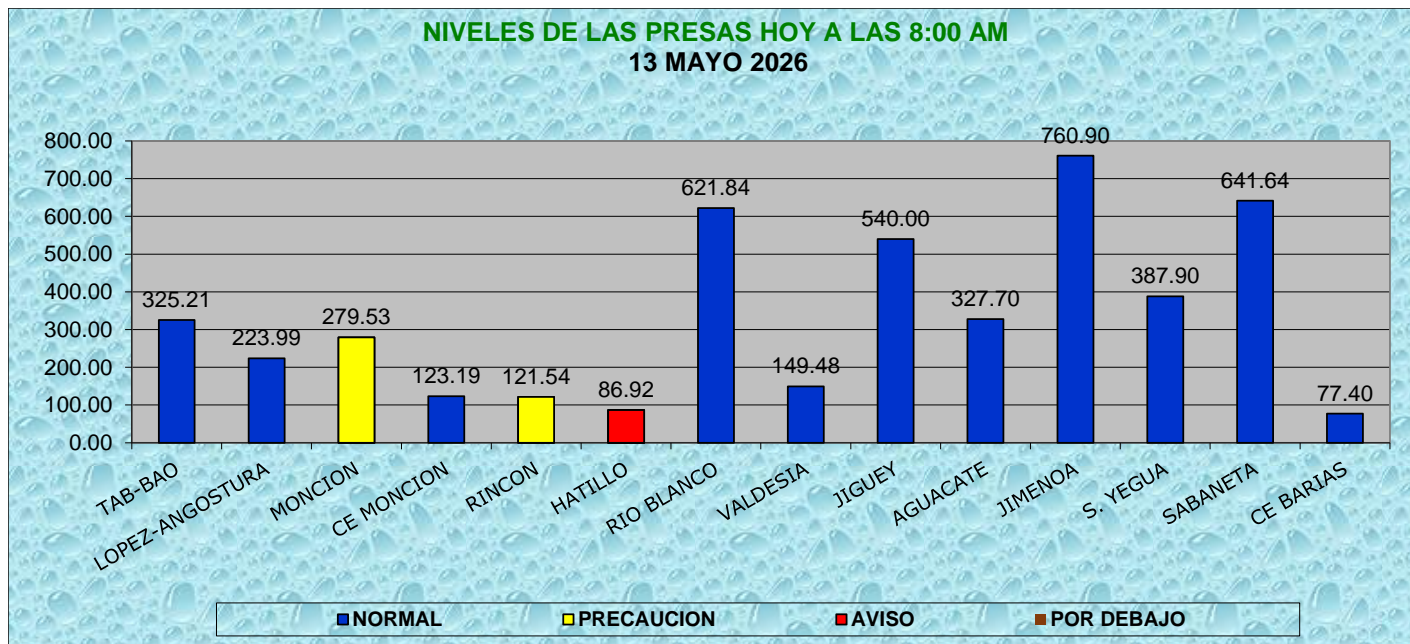
Mapa de Precipitaciones Acumuladas en 24 horas



Mapa de Precipitaciones Acumuladas de los últimos 5 días



**CONDICIONES DE LAS PRESAS
hoy a las 8:00am Fuente: EGEHID**



Comparación de niveles de las presa de ayer 08: AM y hoy a las 08: AM

Fuente: EGEHID

NOTA: Hoy a las 8:00 am. La mayoría de las presas **disminuyeron**, mientras que: López-Angostura **aumento**.

PRECAUCION	AVISO	POR DEBAJO
Monción y Rincón: próximos a sus niveles máximos de operación.	Hatillo: por encima de su nivel máximo de operación.	

PREPARADO POR:

Taylor Ferreras
Melany Brito