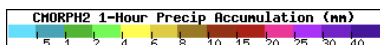


# Boletín de Hidrometeorología Diario



Una Imagen de estimación Satelital,  
07 Mayo del 2026.

## Resumen Sinóptico Del 07/05/2026

En las condiciones del tiempo, chubascos locales sobre algunas comunidades, esto debido al arrastre de humedad del viento del sureste y los efectos orográficos. Un ambiente caluroso y un cielo de nubes dispersas.

### Reporte de Estaciones 07 Mayo del 2026:

(Ayer 8:00am hasta hoy 8:00 am )

Recibimos datos de un total de 97 estaciones, mostrándose las precipitaciones inactiva a nivel nacional.

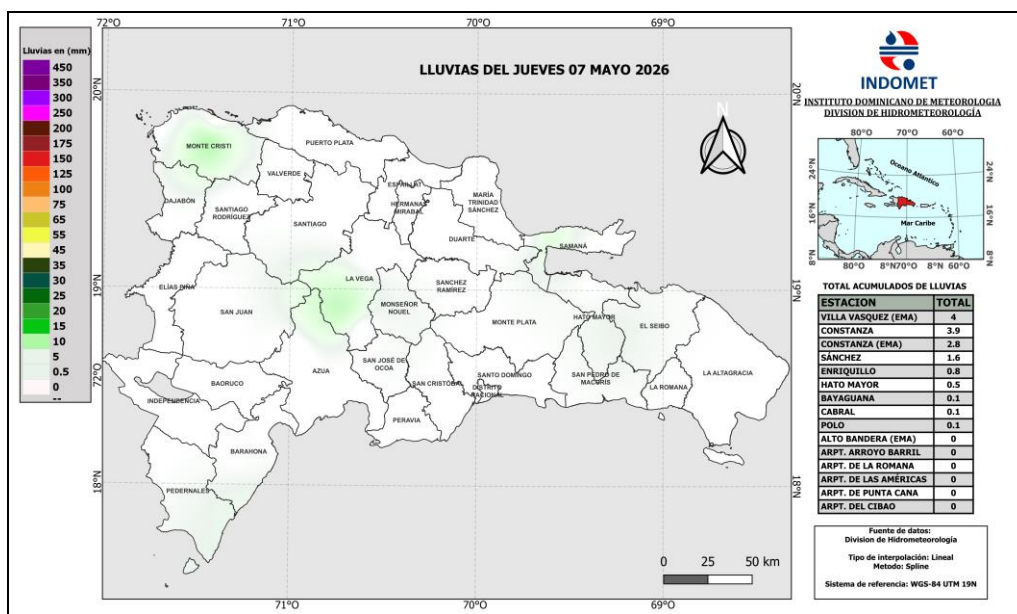
06 estaciones registraron lluvias

58estaciones con temperaturas

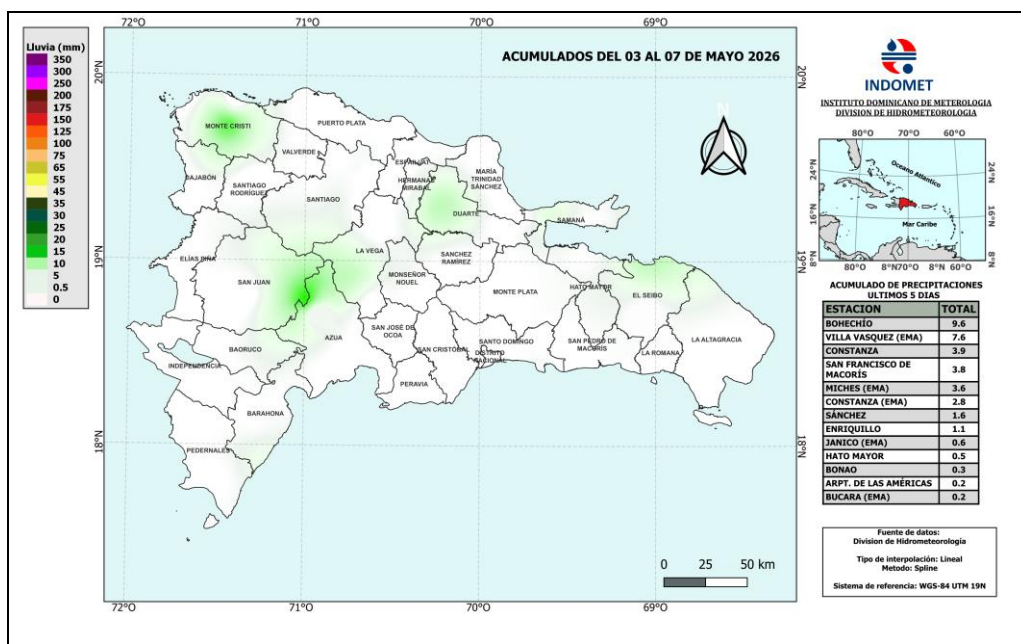
Ver Todos Los Reportes Visita <https://Onamet.Gob.Do/Index.Php/Publicaciones/Hidrometeorologia>.

| Estaciones          | Lluvias 24 Horas | Acumulado Últimos 5 días | Acumulado del mes de Mayo | Estaciones         | Máx. | Estaciones         | Min. |
|---------------------|------------------|--------------------------|---------------------------|--------------------|------|--------------------|------|
| Villa Vasquez (Ema) | 4.0              | 7.6                      | 7.6                       | Santiago Rodríguez | 37.0 | Alto Bandera (Ema) | 8.5  |
| Constanza           | 3.9              | 3.9                      | 3.9                       | Altamira           | 35.0 | Polo               | 14.2 |
| Constanza (Ema)     | 2.8              | 2.8                      | 2.8                       | Arpt. Del Cibao    | 35.0 | Constanza          | 14.4 |
| Sánchez             | 1.6              | 1.6                      | 1.6                       | Jimaní             | 34.8 | Constanza (Ema)    | 15.4 |
| Enriquillo          | 0.8              | 1.1                      | 1.2                       | Sánchez            | 34.4 | Jarabacoa          | 16.0 |

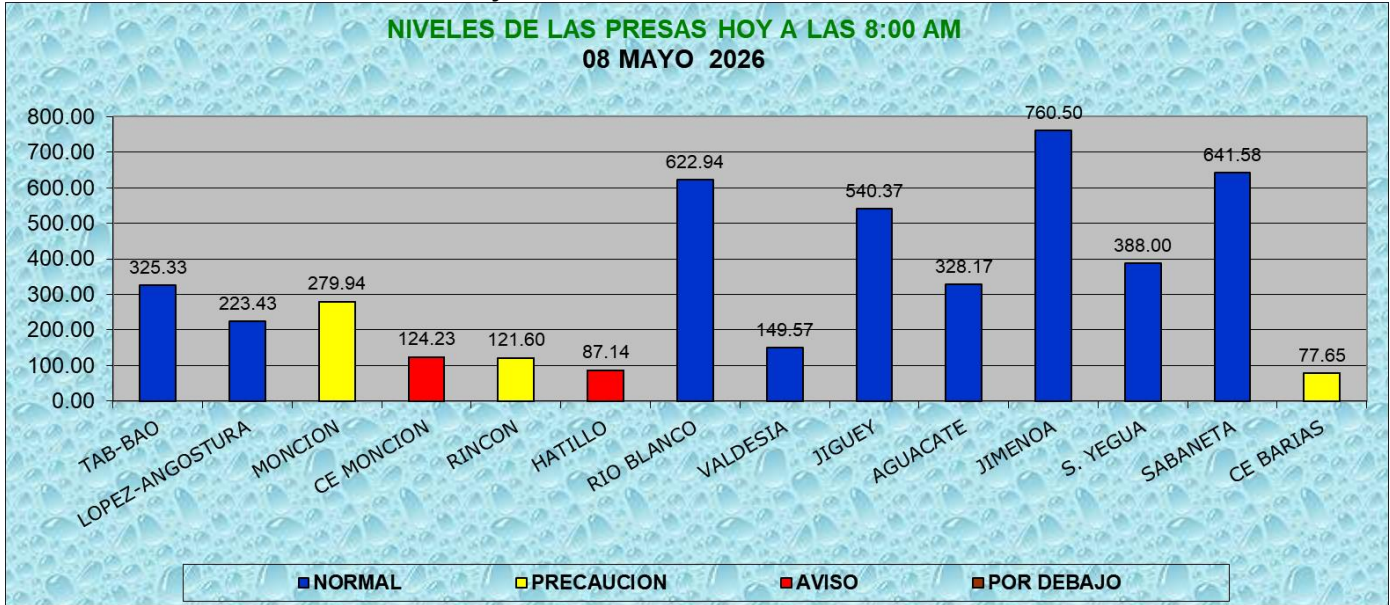
## Mapa de Precipitaciones Acumuladas en 24 horas



## Mapa de Precipitaciones Acumuladas de los últimos 5 días



**CONDICIONES DE LAS PRESAS  
hoy a las 8:00am Fuente: EGEHID**



Comparación de niveles de las presa de ayer 08: AM y hoy a las 08: AM

Fuente: EGEHID

**NOTA:** Hoy a las 8:00 am. La mayoría de las presas  **aumentaron** mientras que: Monción, Rincón , Hatillo ,Jigüey, Jimenoa y S. Yegua **disminuyeron**.

| PRECAUCION  | AVISO  | POR DEBAJO |
|---|--|------------|
| <b>Monción, Rincón y Ce. Barías:</b><br>próximo a su nivel máximo de operación. | <b>C. E. Monción, Hatillo:</b> por encima de sus máximos niveles de operación. |            |

**PREPARADO POR:  
Melida Vallejo**