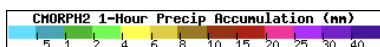


# Boletín de Hidrometeorología Diario



Una Imagen de estimación Satelital,  
06 Mayo del 2026.

## Resumen Sinóptico Del 06/05/2026

En las condiciones del tiempo, predominó un ambiente de escasas lluvias, en gran parte de la República Dominicana, debido a la influencia de un sistema anticiclónico que mantuvo escaso, el contenido de humedad, limita las formaciones nubosas y los acumulados de lluvias importantes.

### Reporte de Estaciones 06 Mayo del 2026:

(Ayer 8:00am hasta hoy 8:00 am )

Recibimos datos de un total de 97 estaciones, mostrándose las precipitaciones inactiva a nivel nacional.

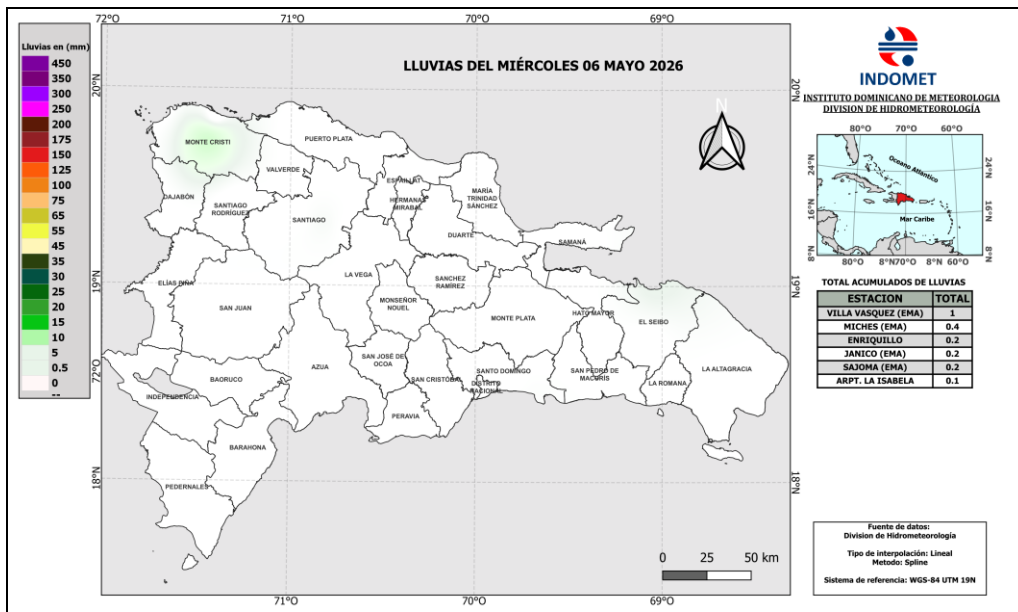
06 estaciones registraron lluvias

58estaciones con temperaturas

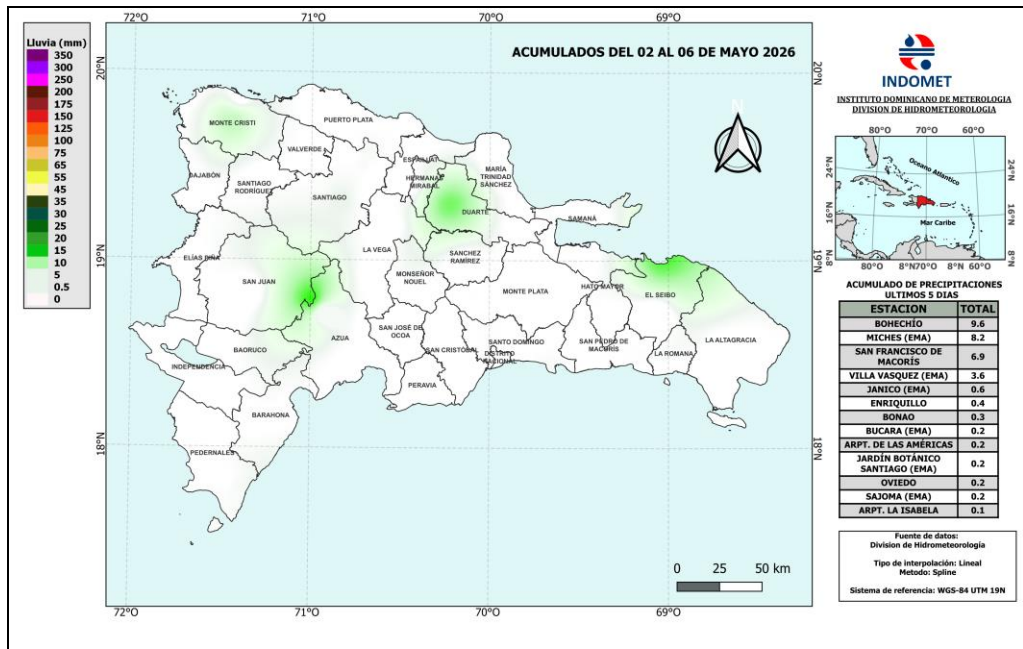
Ver Todos Los Reportes Visita <https://Onamet.Gob.Do/Index.Php/Publicaciones/Hidrometeorologia>.

Estaciones	Lluvias 24 Horas	Acumulado Últimos 5 días	Acumulado del mes de Mayo	Estaciones	Máx.	Estaciones	Min.
Villa Vasquez (Ema)	1.0	3.6	3.6	Sabaneta (Ema)	37.3	Alto Bandera (Ema)	8.5
Miches (Ema)	0.4	8.2	10.2	Santiago Rodríguez	36.8	Constanza	12.5
Enriquillo	0.2	0.4	0.4	Altamira	36.2	Constanza (Ema)	14.2
Janico (Ema)	0.2	0.6	0.6	Pontón Abajo (Ema)	35.9	Polo	15.0
Sajoma (Ema)	0.2	0.2	0.2	Dajabón	35.0	Jarabacoa	15.2

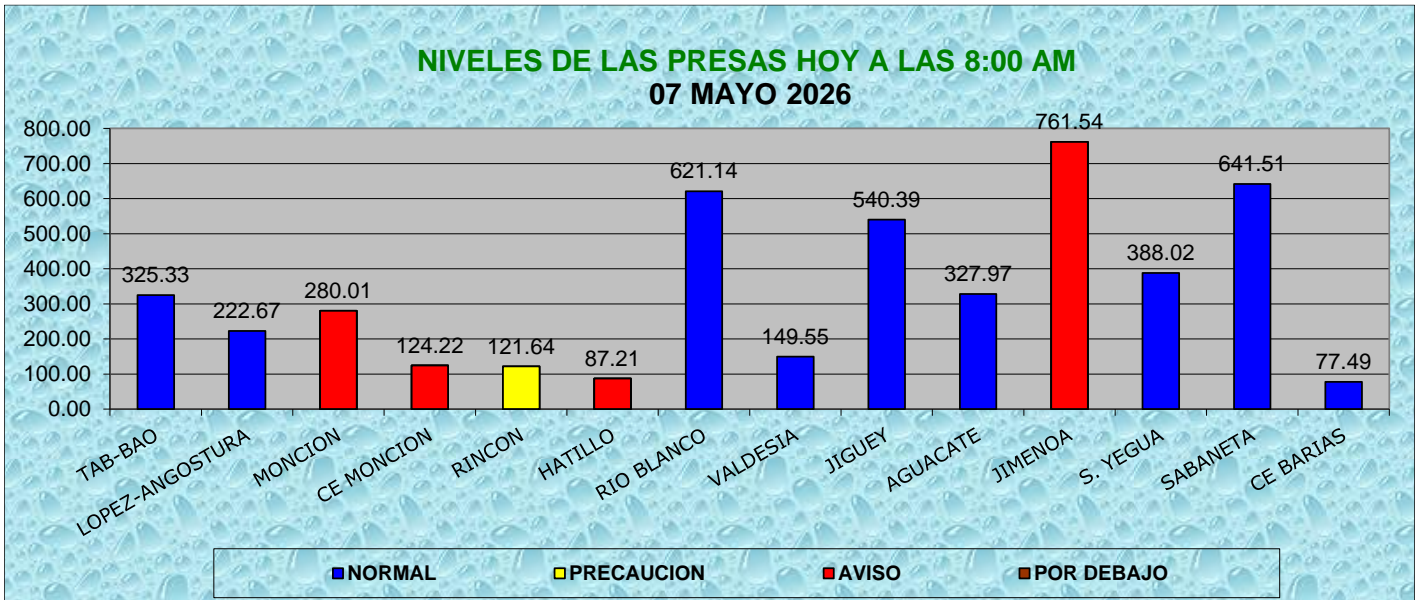
## Mapa de Precipitaciones Acumuladas en 24 horas



## Mapa de Precipitaciones Acumuladas de los últimos 5 días



**CONDICIONES DE LAS PRESAS  
hoy a las 8:00am Fuente: EGEHID**



Comparación de niveles de las presa de ayer 08: AM y hoy a las 08: AM

Fuente: EGEHID

**NOTA:** Hoy a las 8:00 am. La mitad de las presas **disminuyeron**, mientras que: Valdesia, Jimenoa y Sabaneta **aumentaron**.

PRECAUCION	AVISO	POR DEBAJO
<b>Rincón:</b> próximo a su nivel máximo de operación.	<b>Monción, C. E. Monción, Hatillo y Jimenoa:</b> por encima de sus máximos niveles de operación.	

**PREPARADO POR:**  
Jorge Sille  
Melany Brito