

Boletín de Hidrometeorología Diario



CHORPH2 1-Hour Precip Accumulation (mm)
0.5 1 2 4 6 8 10 15 20 25 30 40

Una Imagen de estimación Satelital,
05 Mayo del 2026.

Resumen Sinóptico Del 05/05/2026

Las condiciones del tiempo sobre el país permanecieron con un ambiente seco y estable el cual reino durante la noche sobre el territorio dominicano, como resultado de la permanencia de un sistema anticiclónico que controla las condiciones meteorológicas del país.

Reporte de Estaciones 05 Mayo del 2026:

(Ayer 8:00am hasta hoy 8:00 am)

Recibimos datos de un total de 97 estaciones, mostrándose las precipitaciones inactiva a nivel nacional.

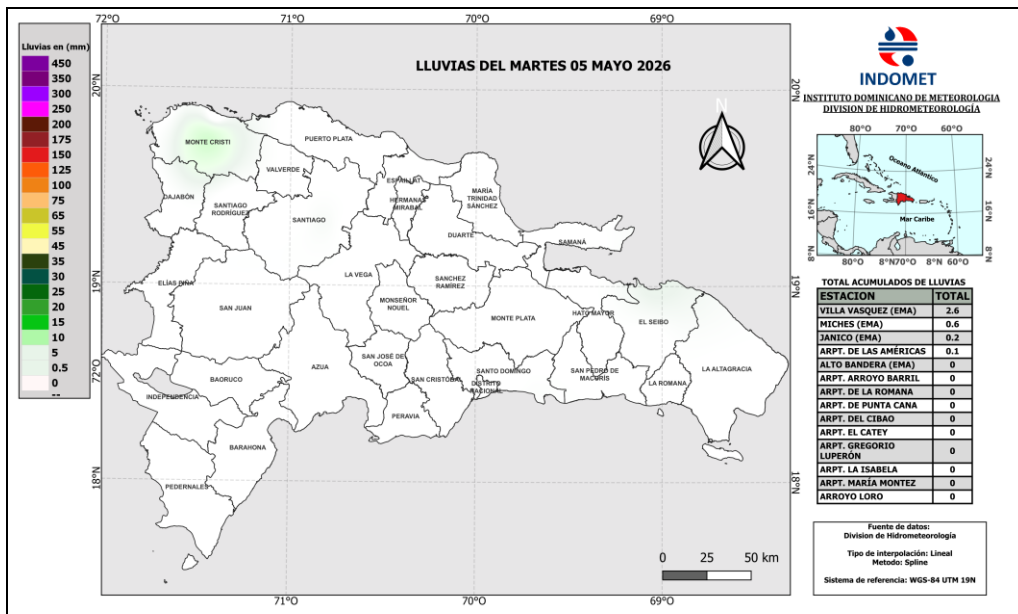
04 estaciones registraron lluvias

63 estaciones con temperaturas

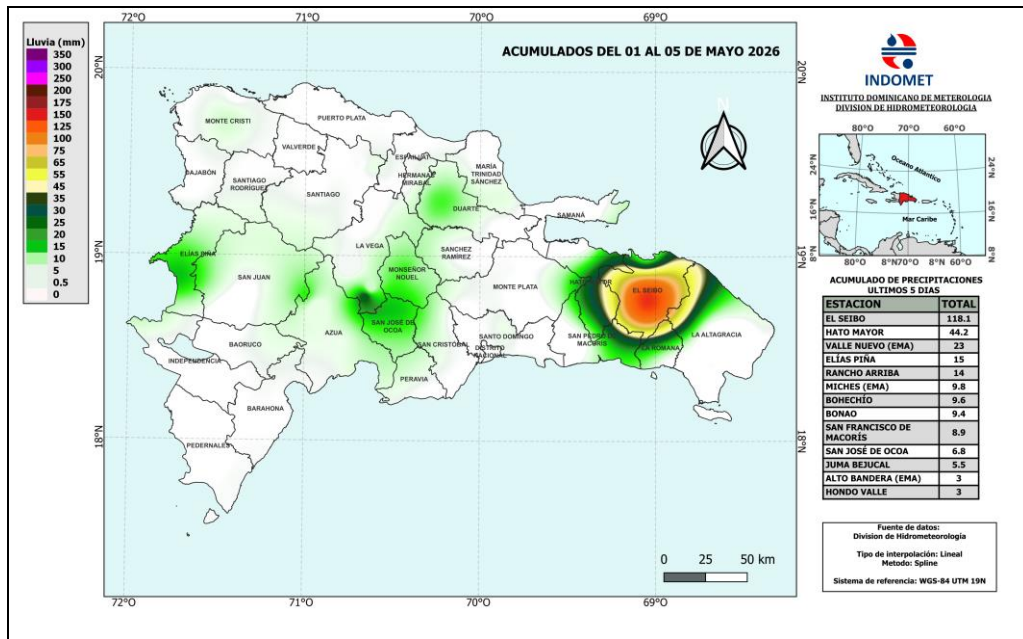
Ver Todos Los Reportes Visita <https://Onamet.Gob.Do/Index.Php/Publicaciones/Hidrometeorologia>.

Estaciones	Lluvias 24 Horas	Acumulado Últimos 5 días	Acumulado del mes de Mayo	Estaciones	Máx.	Estaciones	Min.
Villa Vasquez (Ema)	2.6	2.6	2.6	Santiago Rodríguez	36.2	Alto Bandera (Ema)	3.2
Miches (Ema)	0.6	9.8	9.8	Altamira	35.1	Constanza (Ema)	11.2
Janico (Ema)	0.2	0.4	0.4	Arpt. Gregorio Luperón	35.0	Polo	14.0
Arpt. De Las Américas	0.1	0.6	0.6	Arpt. El Catey	34.6	Rancho Arriba	14.2

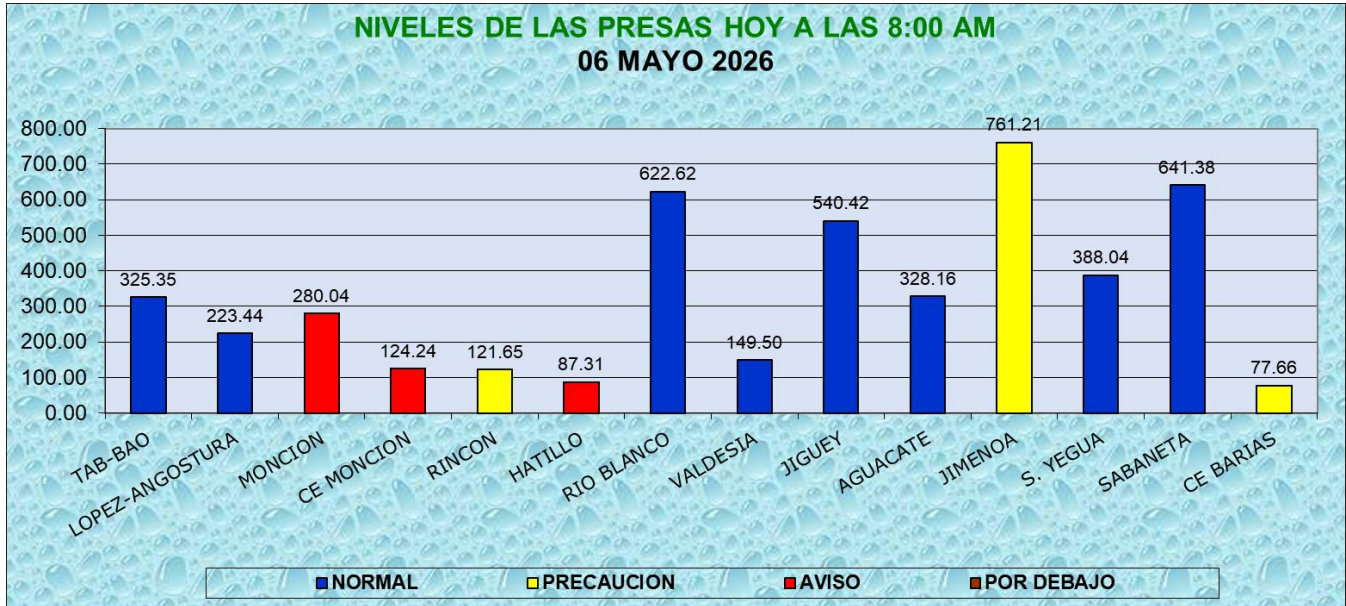
Mapa de Precipitaciones Acumuladas en 24 horas



Mapa de Precipitaciones Acumuladas de los últimos 5 días



**CONDICIONES DE LAS PRESAS
hoy a las 8:00am Fuente: EGEHID**



Comparación de niveles de las presa de ayer 08: AM y hoy a las 08: AM

Fuente: EGEHID

NOTA: Hoy a las 8:00 am. La mitad de las presas **disminuyeron**, mientras que: López-Angostura, Monción, Jimenoa, Sabana Yegua, Sabaneta y Contra Embalse Barias **augmentaron**.

PRECAUCION	AVISO	POR DEBAJO
Rincón, Jimenoa y Ce-Barias: próximo a sus niveles máximos de operación.	Ce-Monción y Hatillo: por encima de sus máximos niveles de operación.	Mantenimiento.

PREPARADO POR:
Melida Vallejo
Melany Brito