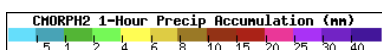
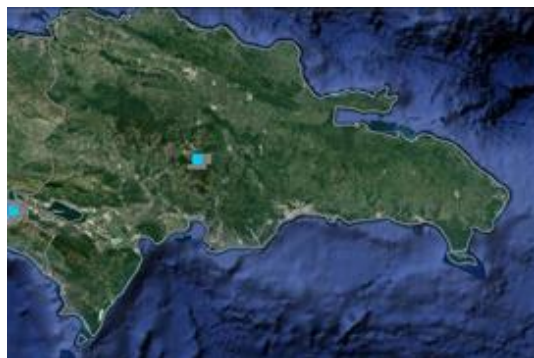


Boletín de Hidrometeorología Diario



Una Imagen de estimación Satelital,
03 Mayo del 2026.

Resumen Sinóptico Del 03/05/2026

En las condiciones del tiempo, se mantuvo dominando un sistema de alta presión, favoreciendo un ambiente de nubes aisladas, caluroso y de escasas precipitaciones. Sin embargo, el flujo del viento cálido del sureste y los efectos orográficos locales, algunos nublados con chubascos ampliamente aislados, sobre algunas zonas de la cordillera Central y del noroeste del país.

Reporte de Estaciones 03 Mayo del 2026:

(Ayer 8:00am hasta hoy 8:00 am)

Recibimos datos de un total de 82 estaciones, mostrándose las precipitaciones inactiva a nivel nacional.

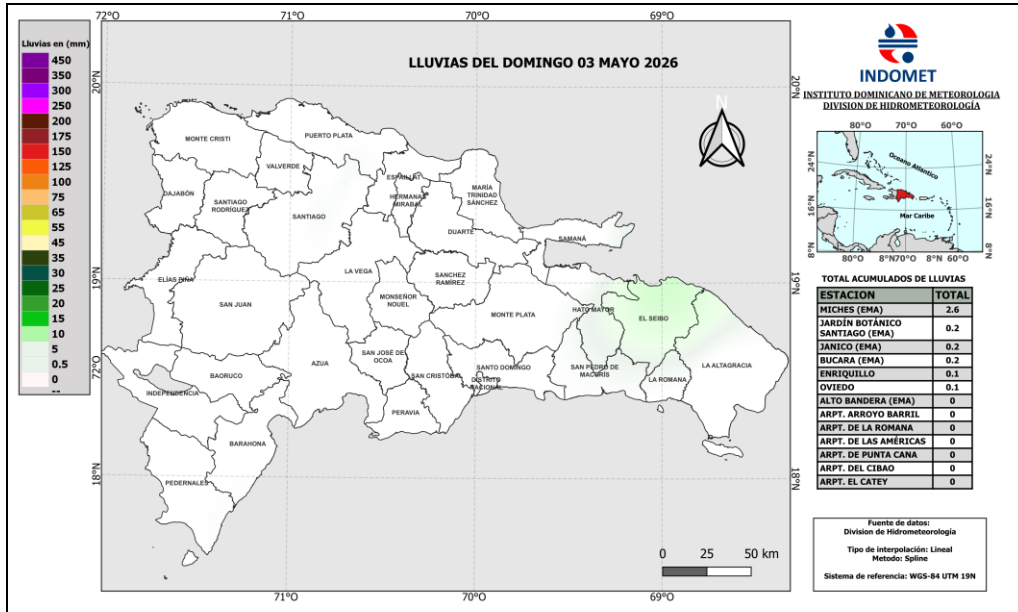
06 estaciones registraron lluvias

57estaciones con temperaturas

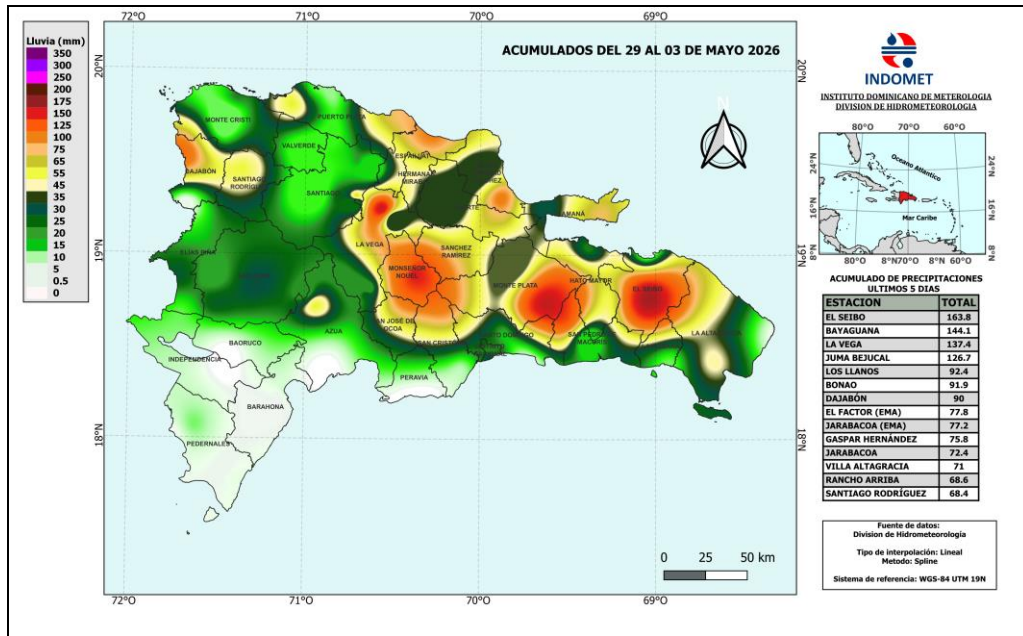
Ver Todos Los Reportes Visita <https://Onamet.Gob.Do/Index.Php/Publicaciones/Hidrometeorologia>.

| Estaciones | Lluvias 24 Horas | Acumulado Últimos 5 días | Acumulado del mes de Mayo | Estaciones | Máx. | Estaciones | Min. |
|--------------------------------|------------------|--------------------------|---------------------------|--------------------|------|--------------------|------|
| Miches (Ema) | 2.6 | 9.6 | 9.2 | Santiago Rodríguez | 36.0 | Alto Bandera (Ema) | 8.0 |
| Bucara (Ema) | 0.2 | 21.6 | 0.2 | Boca De Mao (Ema) | 35.9 | Polo | 14.2 |
| Janico (Ema) | 0.2 | 21.2 | 0.2 | Sabaneta (Ema) | 35.2 | Constanza | 15.4 |
| Jardín Botánico Santiago (Ema) | 0.2 | 15.6 | 0.2 | Pontón Abajo (Ema) | 34.7 | Rancho Arriba | 15.4 |
| Enriquillo | 0.1 | 1.2 | 0.2 | Dajabón | 34.6 | Constanza (Ema) | 16.2 |

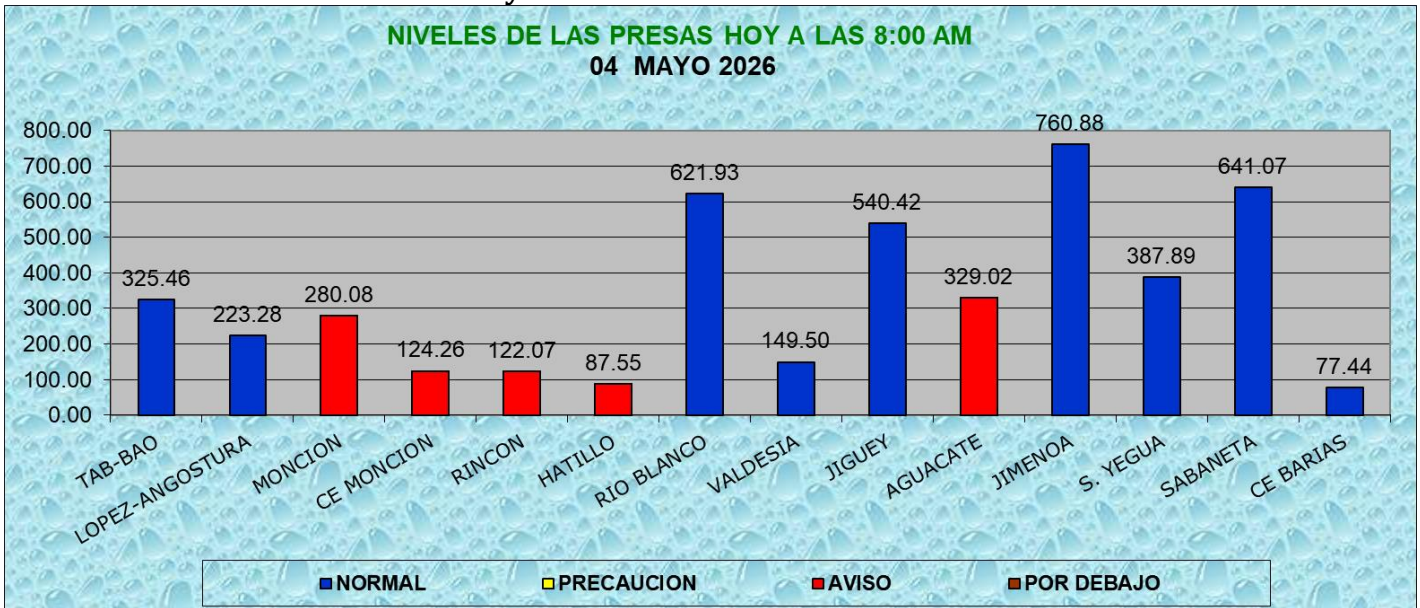
Mapa de Precipitaciones Acumuladas en 24 horas



Mapa de Precipitaciones Acumuladas de los últimos 5 días



**CONDICIONES DE LAS PRESAS
hoy a las 8:00am Fuente: EGEHID**



Comparación de niveles de la presa de ayer 08: AM y hoy a las 08: AM

Fuente: EGEHID

NOTA: Hoy a las 8:00 am. La mitad de las presas **aumentaron**, mientras que: Rincón, Hatillo y Valdesia **disminuyeron**.

| PRECAUCION | AVISO | POR DEBAJO |
|------------|---|----------------|
| | Monción, C. E. Monción, Rincón y Hatillo Y Aguacate: por encima de sus máximos niveles de operación. | Mantenimiento. |

**PREPARADO POR:
Melida Vallejo**