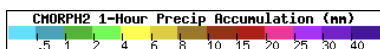
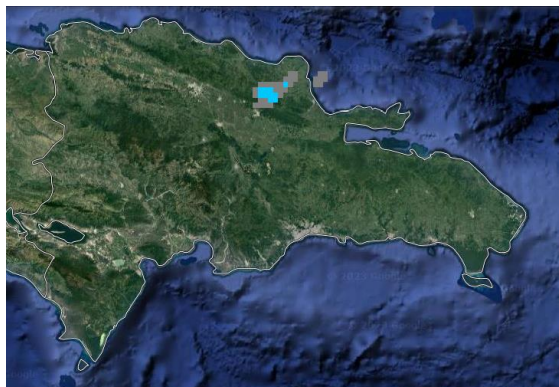


Boletín de Hidrometeorología Diario



Una Imagen de estimación Satelital,
03 Mayo del 2026.

Resumen Sinóptico Del 02/05/2026

En las condiciones del tiempo, predominará un cielo mayormente soleado en gran parte de la República Dominicana, debido a la incidencia de un sistema de alta presión (circulación anticiclónica) que mantiene escaso el contenido de humedad, solo se registraron algunos aguaceros aislados.

Reporte de Estaciones 03 Mayo del 2026: (Ayer 8:00am hasta hoy 8:00 am)

Recibimos datos de un total de 86 estaciones, mostrándose las precipitaciones inactiva a nivel nacional.

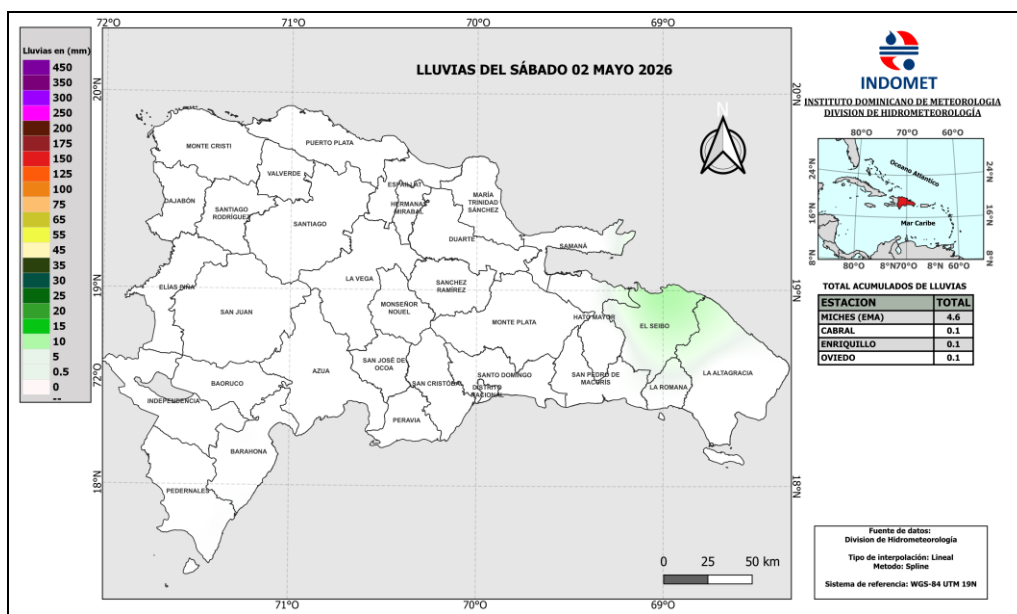
04 estaciones registraron lluvias

59estaciones con temperaturas

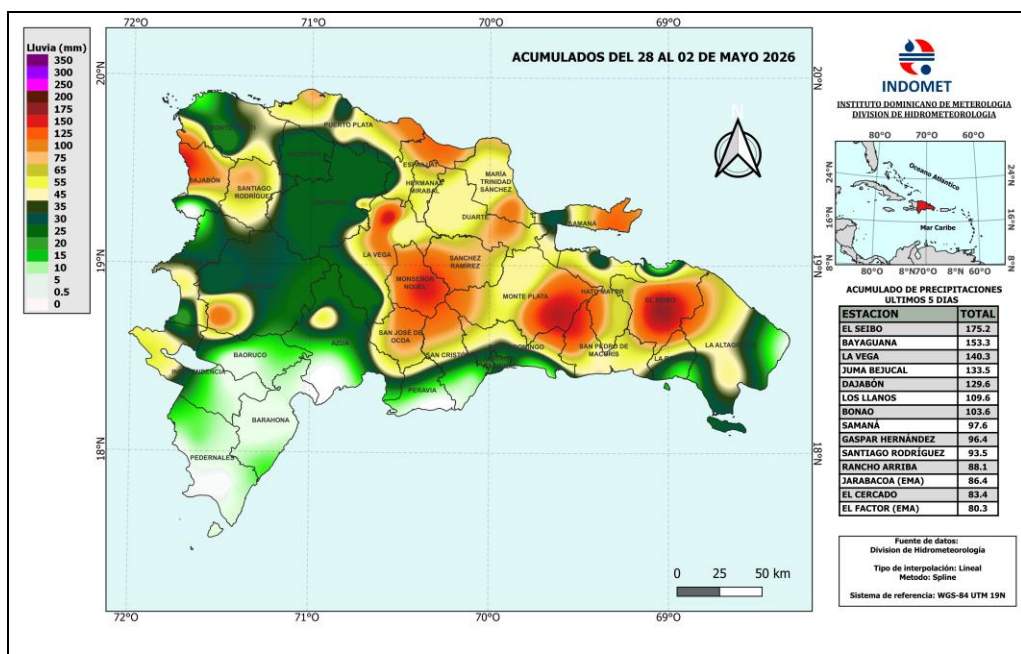
Ver Todos Los Reportes Visita <https://Onamet.Gob.Do/Index.Php/Publicaciones/Hidrometeorologia>.

Estaciones	Lluvias 24 Horas	Acumulado Últimos 5 días	Acumulado del mes de Mayo	Estaciones	Máx.	Estaciones	Min.
Miches (Ema)	4.6	7.0	6.6	Sabaneta (Ema)	35.8	Alto Bandera (Ema)	8.7
Cabral	0.1	0.8	0.8	Boca De Mao (Ema)	35.6	Constanza	12.8
Enriquillo	0.1	9.5	0.1	Santiago Rodríguez	35.4	Constanza (Ema)	14.6
Oviedo	0.1	2.4	0.1	Pontón Abajo (Ema)	35.0	Polo	15.0
				DAJABÓN	34.3	PERALTA	15.5

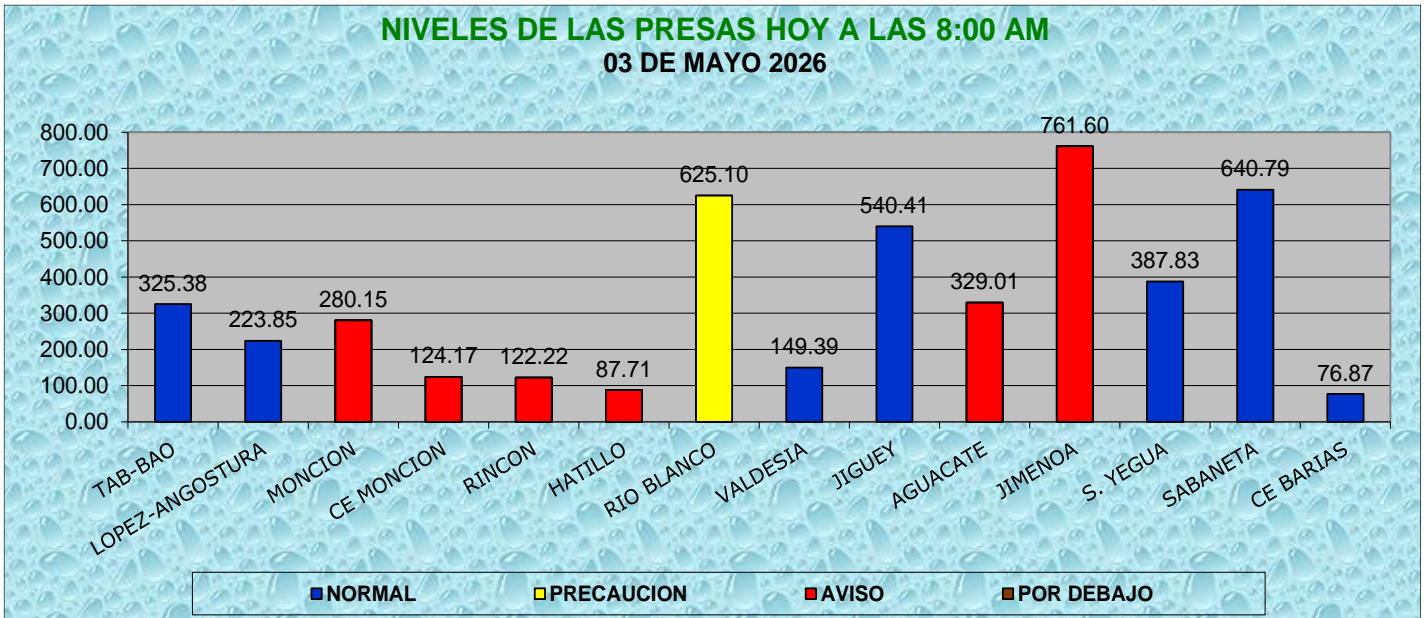
Mapa de Precipitaciones Acumuladas en 24 horas



Mapa de Precipitaciones Acumuladas de los últimos 5 días



**CONDICIONES DE LAS PRESAS
hoy a las 8:00am Fuente: EGEHID**



[Comparación de niveles de las presa de ayer 08: AM y hoy a las 08: AM](#)

Fuente: EGEHID

NOTA: Hoy a las 8:00 am. La mitad de las presas **aumentaron**, mientras que: Rincón, Hatillo y Valdesia **disminuyeron**.

PRECAUCION	AVISO	POR DEBAJO
Rio Blanco: próximo a su nivel máximo de operación.	Monción, C. E. Monción, Rincón y Hatillo Aguacate y Jimenoa,: por encima de sus máximos niveles de operación.	Mantenimiento.

PREPARADO POR:

Jorge Sille
Melany Brito