

INSTITUTO DOMINICANO DE METEOROLOGIA

RESUMEN
AGROMETEOROLOGICO
ABRIL 2026

DEPARTAMENTO DE METEOROLOGIA OPERATIVA

DIVISION DE AGROMETEOROLOGIA

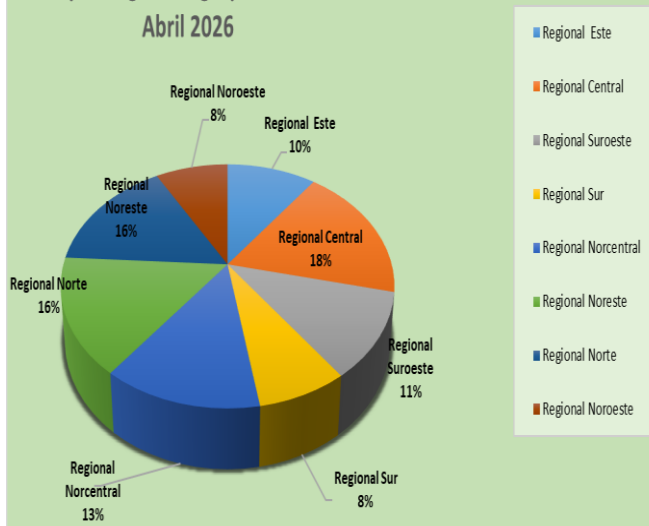


RESUMEN AGROMETEOROLOGICO DEL MES DE

ABRIL 2026

REPUBLICA DOMINICANA

Distribución de las Precipitaciones por Regional Agropecuaria Abril 2026



Normalmente durante el mes de abril las lluvias resultan significativas aumentando con respecto al mes anterior principalmente en las regionales agropecuarias **Suroeste, Norte y Noreste**.

Para este año el mes de abril resultó con abundantes precipitaciones, registrándose los mayores valores en la distribución de las lluvias en las regionales agropecuarias **Central** con 18 %, **Norte y Noreste** con 16 % sucesivamente; en tanto, los menores valores en las regionales **Sur y Noroeste** con 8 % respectivamente.

Durante el mes de abril las lluvias continuaron abundante al igual que el mes anterior, finalizando el mismo con **+172.0 %** por encima de los valores esperados en todo el territorio nacional.

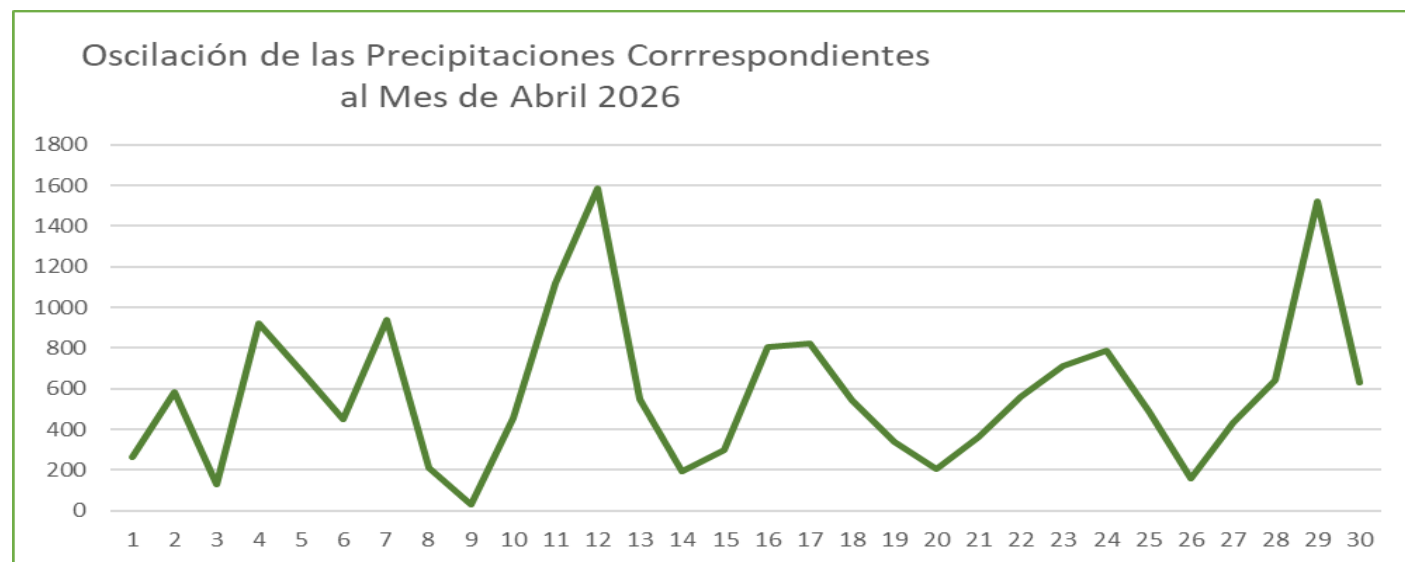
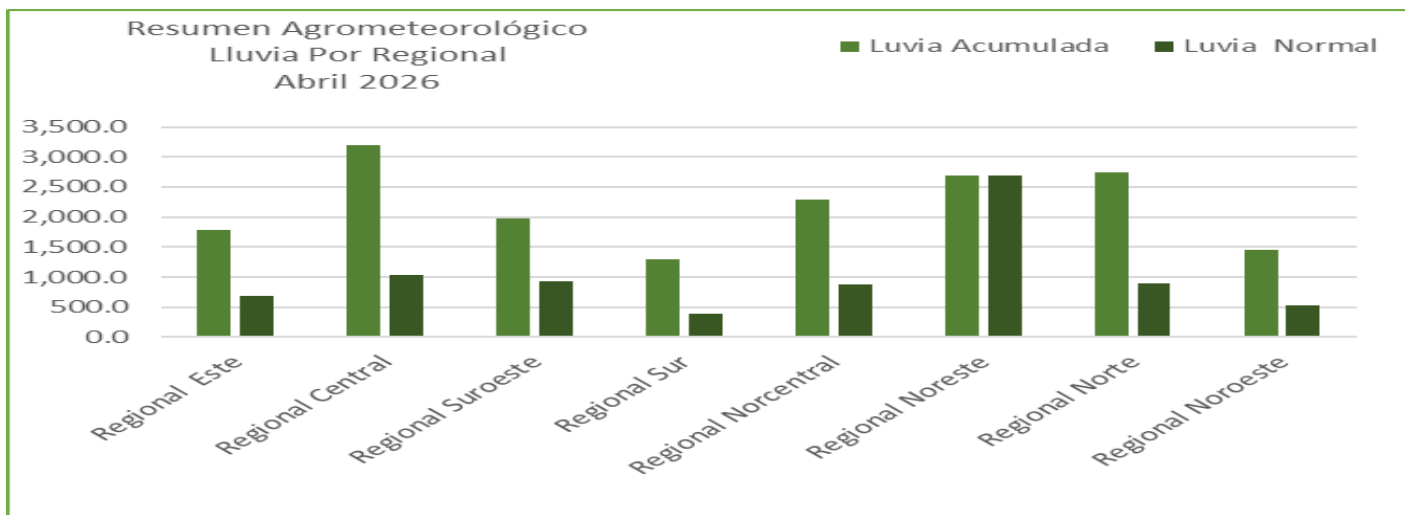
Debido a varias vaguadas y el viento del Noreste por nuestro territorio se han registrados valores de lluvias acumuladas muy significativos, superando los valores normales del mes prácticamente en todas las localidades que comprenden el país, observándose los mayores valores el Altamira con 632.7 mm, Juma Bejucal 525.0 y Cabrera con 511.8 mm, y por encima de los 400.0 mm en El Seibo, Villa Altagracia, Elías Piña, Bonao, La Vega (Met), Samaná y Luperón.

En tanto, los menores valores de lluvias acumuladas se registraron en Tábara Abajo (Azua) con 64.4 mm y en san Francisco de Macorís con 97.7 mm.

Como se observa en el cuadro de oscilación de las precipitaciones los días de mayores cuantías fueron 4, 5, 7, 11, 12, 17, 23,24 y 29 respectivamente; en tanto, los mayores valores de las temperaturas máximas se observaron en las localidades de Santiago Rodríguez con 36.0 °C el 7/4/26, Jimaní con 35.5 °C el 10/4/26, y Dajabón con 35.0 °C el 2/4/26, y las temperaturas mínimas medias en Constanza con 9.7 °C el 3/4/26, Polo (Barahona) 12.2 el 1/4/26 y Jarabacoa 12.4 °C el 4/4/26.

Como se muestra en el cuadro detallado más abajo durante el mes de abril se superaron los valores normales en todas las regionales agropecuarias que comprenden el país, siendo más marcado en las regionales agropecuarias **Central** con **+210.3 %**, **Sur** **230.6 %** y **Norte** con **206.7 %**, recomendamos mantener las medidas de lugar en aquellos lugares donde los suelos están saturados por las intensas lluvias y poder evitar la aparición de enfermedades que podrían afectar el desarrollo de los cultivos.

AGROPECUARIAS	ACUMULADOS	NORMALES	DESVIACIÓN	DESVIACIÓN EN
	LL (mm) ABRIL/26	LL (mm) ABRIL	en mm	PORCENTAJE %
Este	1783.7	679.5	1104.2	162.5
Central	3199.9	1031.1	2168.8	210.3
Suroeste	1972.8	934.0	1038.8	111.2
Sur	1299.4	393.1	906.3	230.6
Norcentral	2281.3	886.6	1394.7	157.3
Noreste	2690.3	1057.4	1632.9	154.4
Norte	2745.3	898.1	1847.2	205.7
Noroeste	1448.1	533.9	914.2	171.2



Temperaturas Extremas

abr-26

	Temperatura	Fechas
Santiago Rodriguez	36.0	7/4/2026
Jimaní	35.5	10/4/2026
Dajabón	35.0	2/4/2026
Constanza	9.7	3/4/2026
Polo	12.2	1/4/2026
Jarabacoa	12.4	4/4/2026

Temperaturas Extremas Históricas del mes de Abril

(1971-2000)

Localidad	Temp. Max	Localidad	Temp. Min.
Duvergé	39.0 27/04/81	Constanza	5.0 06/04/97
Elías Piña	39.0 26/04/81	La Castilla	5.1 07/04/97
La Descubierta	38.5 23/04/81	Rancho Arriba	8.0 18/04/76
Mao	38.2 13/04/93	Hondo Valle	8.4 28/04/85
Yamasá	37.9 23/04/75	Polo	8.5 19/04/76
Puerto Plata	37.6 12/04/84	Restauración	9.0 18/04/76

Precipitaciones Record en 24H del mes de Abril

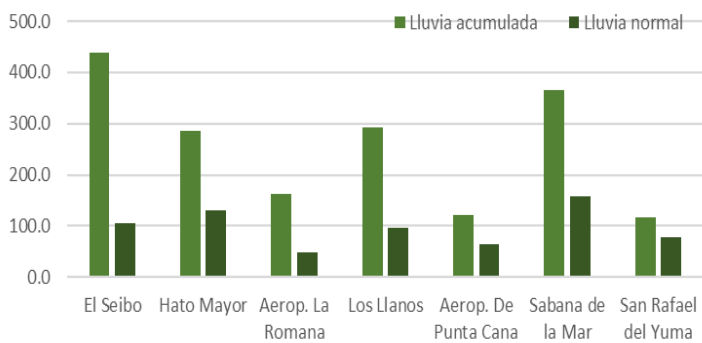
(1971-2000)

Localidades	Precipitacion
Yásica	259.4 21/04/79
San José De Las Matas	251.5 12/04/93
Altamira	246.6 07/04/80
Sabana De La Mar	231.2 21/04/79
Nagua	186.6 27/04/81
Miches	184.9 22/04/79

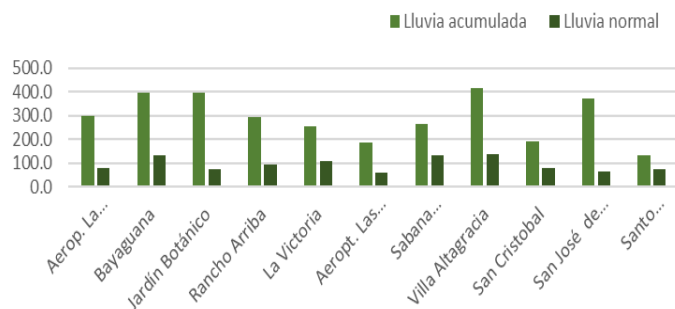
RESUMEN GENERAL POR REGIONAL AGROPECUARIA

ESTACIONES		Lluvias Acum.	Días de Lluvia del Mes	Lluvias Normal	Lluvias Acum.
REGIONALES		ABRIL	ABRIL	ABRIL	MARZO
Regional Este	1,783.7	1,2,4,5,6,7,11,12,13,15,16,17,18,19,23,28,29,31		679.5	1,170.1
Regional Central	3,199.9	1,2,3,4,5,6,7,8,11,12,13,14,15,16,17,18,19,22,23,28,29,30		1031.1	2,308.3
Regional Suroeste	1,972.8	2,4,5,6,7,8,10,11,12,13,14,15,16,17,18,19,20,21,22,23,24,25,26,27,28,29,30		934.0	523.0
Regional Sur	1,299.4	4,5,6,,7,8,11,12,13,14,15,16,17,18,20,21,22,23,24,25,27,28,29,30		393.1	699.2
Regional Norcentral	2,281.3	1,2,3,4,5,6,7,8,10,11,12,13,14,15,16,17,18,19,21,22,23,24,25,26,27,28,29,30		886.4	1,153.2
Regional Noreste	2,690.3	1,2,3,4,5,6,7,8,10,11,12,13,14,15,16,17,18,19,21,22,23,24,25,27,28,29,30		2690.3	1,522.8
Regional Norte	2,745.3	1,2,3,4,5,6,7,10,11,12,13,14,15,16,17,21,22,23,24,25,26,27,28,29,30		898.1	1,240.6
Regional Noroeste	1,448.1	4,5,6,7,9,10,11,12,13,14,15,16,17,24,25,26,28,29		533.9	520.9
ESTACIONES		Lluvias Acum.	Días de Lluvia del Mes	Lluvias Normal	Lluvias Acum.
Localidades		ABRIL	ABRIL	ABRIL	MARZO
CENTRAL	El Seibo	437.8	5,6,11,12,15,16,17,18,22,23,28,29,30	105.0	143.5
	Hato Mayor	286.0	2,4,5,6,7,9,11,12,13,14,15,16,17,18,19,21,22,23,24,25,28,29,30	130.1	184.1
	Aerop. La Romana	161.6	1,2,4,5,6,7,12,13,14,16,17,18,23,28,29,30	48.8	271.7
	Los Llanos	292.0	1,4,6,7,8,9,11,12,13,16,17,18,19,23,25,28,29,30	96.5	155.7
	Aerop. De Punta Cana	122.3	1,2,4,5,6,7,8,9,11,12,13,17,18,23,28,29,30	63.3	125.8
	Sabana de la Mar	366.2	1,2,3,4,5,6,7,8,9,10,11,12,13,15,16,17,18,19,20,22,23,24,25,27,28,30	157.8	193.6
	San Rafael del Yuma	117.8	1,2,5,6,7,10,11,12,13,15,16,17,18,23,28,29,30	78.0	95.7
	Aerop. La Isabela (J.B)	299.3	2,4,5,6,7,8,11,12,13,16,17,18,19,22,28,29,30	76.6	277.5
	Bayaguana	397.7	2,4,5,7,8,11,12,13,14,16,17,18,19,20,23,24,28,29,30	134.4	97.6
	Jardín Botánico	394.5	1,2,3,4,5,6,7,8,12,13,16,18,19,23,30	72.1	202.8
Rancho Arriba	294.6	1,2,4,5,6,7,8,9,10,11,12,13,14,15,16,17,18,19,20,21,22,23,24,28,29,30	93.1	224.7	
La Victoria	254.0	2,4,5,6,7,8,9,10,11,12,13,15,16,17,18,19,23,28,29,30	109.9	322.1	
Aeropt. Las Americas	183.6	1,2,3,4,5,6,7,9,10,11,12,13,14,15,16,17,18,19,22,24,25,27,28,29,30	59.7	188.4	
Sabana Grande Boya	266.3	1,2,3,4,5,7,8,11,12,13,15,16,17,18,19,21,22,23,28,29,30	134.4	99.8	
Villa Altigracia	415.5	2,3,4,5,6,7,8,11,12,13,14,15,16,17,18,19,23,25,29,30	136.5	366.7	
San Cristobal	189.8	2,6,7,8,12,13,15,16,17,18,19,22,28,30	77.3	219.6	
San José de Ocoa (MET)	372.7	2,3,4,6,7,8,10,11,12,14,15,16,17,18,19,21,22,23,24,25,27,28,29,30	65.0	109.9	
Santo Domingo Este	131.9	2,4,5,6,7,8,11,12,13,17,18,19,23,26,27,28,30	72.1	199.2	
ESTACIONES		Lluvias Acum.	Días de Lluvia del Mes	Lluvias Normal	Lluvias Acum.
Localidades		ABRIL	ABRIL	ABRIL	MARZO
SUROESTE	Tábara Abajo (Azua)	64.4	5,6,7,8,11,12,14,15,16,17,18,19,20,22,23	42.7	38.0
	Elias Piña	400.3	6,7,8,10,12,13,16,17,18,19,20,21,22,23,24,25,26,28,29	200.1	60.8
	Bohechío	196.4	5,12,13,14,15,16,17,18,19,20,21,23,29	61.0	85.8
	Hondo Valle	147.7	1,2,3,4,5,6,7,8,9,10,12,13,15,19,20,21,22,23,24,25,26,27,28,29,30	158.6	69.1
	Padres las Casas	111.4	8,10,11,12,13,14,15,16,17,19,21,22,23,29,30	61.0	77.0
	El Cercado	390.3	2,3,4,6,10,11,12,13,16,17,19,20,21,22,23,24,25,26,27,28,29,30	114.7	66.5
	Las Matas de Farfan	218.7	13,16,18,19,20,21,22,23,24,25,26,27,28,29	112.1	34.8
	Peralta	289.4	2,4,5,6,7,8,10,11,12,13,14,15,16,17,18,19,20,21,22,23,24,27,28,29	115.9	55.5
	Arroyo de Loro (San Juan Maguana)	154.2	2,3,4,7,8,10,11,12,13,14,15,16,17,18,20,21,22,23,24,25,26,27,28,29,30	67.9	35.5
	SUR	Oviedo	145.7	4,5,6,7,8,11,12,13,16,17,18,19,20,21,22,23,24,28,29,30	22.7
Pedernales		159.9	2,3,4,7,12,14,15,16,17,18,20,22,24,27,30	30.8	21.3
Jimaní		287.9	1,2,3,6,7,8,10,11,12,13,15,16,17,18,20,21,22,23,24,25,27,28,29	83.1	57.4
Enriquillo		178.8	1,4,5,6,7,8,11,12,13,14,15,16,17,18,19,20,22,24,28,30	84.9	207.4
Polo (Barahona)		225.9	2,3,4,6,7,8,9,10,11,12,13,14,15,16,17,18,19,20,21,22,23,24,25,26,27,29	84.4	225.0
Arop. María Montez		301.2	6,7,8,10,11,12,13,15,17,18,21,22,23,25,27,29	87.2	28.9
NORCENTRAL	Contanza	201.7	1,2,4,5,6,8,10,11,12,13,14,16,17,18,19,20,21,22,23,24,25,29,30	57.8	59.9
	Bonao	444.3	1,2,3,4,5,6,7,8,9,10,11,12,13,14,15,16,17,18,19,21,22,23,24,25,26,27,28,29,30	200.3	302.8
	Juma Bejucal (Bonao)	525.0	1,2,3,4,5,6,10,11,12,13,14,15,16,17,18,19,22,23,24,25,27,28,29,30	200.3	316.6
	Jarabacoa Met	364.5	1,2,3,4,5,6,7,8,9,10,11,12,13,16,17,18,19,21,22,23,24,25,26,27,28,29,30	163.3	125.2
	La Vega Met	471.9	1,2,3,4,5,6,7,10,11,12,13,15,16,17,18,21,22,23,24,25,26,27,28,29,30	153.0	136.4
	Salcedo	273.9	1,2,4,5,6,7,8,10,11,12,14,15,16,17,18,19,21,22,23,24,25,26,27,28,29,30	111.7	212.3
	ESTACIONES		Lluvias Acum.	Días de Lluvia del Mes	Lluvias Normal
Localidades		ABRIL	ABRIL	ABRIL	MARZO
NORESTE	Aerop. Arroyo Barril	348.8	1,2,5,6,8,12,13,15,16,17,18,22,23,24,27,28,29,30	348.8	215.2
	Cabrera	511.8	1,2,3,4,5,6,7,8,10,11,12,15,16,17,18,19,21,22,23,24,27,28,29	511.8	171.5
	Aerop. Catey (ISA)	300.4	1,2,3,4,5,6,7,8,10,11,12,14,16,17,18,19,21,22,23,24,25,26,27,29,30	300.4	189.9
	Río San Juan	359.6	1,2,3,4,5,6,7,10,11,12,13,14,15,16,17,18,19,21,22,23,24,25,26,27,28,29,30	359.6	155.6
	San Francisco de Macoris	97.7	1,2,3,4,5,6,7,10,11,12,15,16,17,20,21,22,23,24,25,27,28,28,29,30	97.7	118.2
	Samaná	465.5	1,2,3,4,5,6,7,8,11,12,15,14,15,16,17,18,20,22,23,24,27,28,29,30	465.5	308.6
	Sanchez	308.7	12,4,,5,6,7,11,12,13,14,15,16,17,18,19,21,22,23,24,25,27,28,29,30	308.7	218.2
	Villa Riva	297.8	1,2,3,4,5,7,8,10,11,12,13,14,16,17,18,19,21,22,23,27,28,29,30	297.8	145.6
NORTE	Altamira	632.7	1,2,3,4,5,6,7,8,10,11,12,13,14,15,16,17,18,21,22,23,24,25,26,27,28,29,30	173.3	157.5
	Moca	318.8	1,2,3,4,5,6,10,11,12,15,26,27,28,29	105.1	217.5
	Villa Isabela	357.4	1,2,3,5,7,8,11,12,13,14,15,16,17,21,22,23,24,25,28,29,30	115.1	166.8
	Gaspar Hernandez	384.2	1,2,4,5,6,10,11,12,13,14,15,22,23,24,25,26,28,29,30	180.4	149.0
	Gregorio Luperon (Puerto Plata)	386.4	1,2,3,4,5,6,7,10,11,12,13,14,15,16,17,21,22,23,24,26,27,28,29,30	115.1	181.1
	Luperon-Emma (Puerto Plata)	447.3	1,2,4,5,6,7,10,11,12,13,14,15,17,18,21,22,23,24,25,28,29,30	99.8	185.6
	Aeropuerto Cibao (Santiago)	218.5	1,2,3,4,5,6,7,10,11,12,13,14,15,16,17,21,22,23,24,25,26,27,28,29	109.3	183.1
	NOROESTE	La Mata de Santa Cruz	104.1	9,10,11,12,15,16,17,21,24,25,29	70.9
Mao		106.6	5,6,7,11,12,16,17,21,24,25,26,27,28,29	77.1	55.8
Restauracion		214.8	4,5,6,11,12,13,14,15,16,17,18,19,25,29	103.7	89.6
Monte Cristi		244.8	4,7,9,10,11,12,13,14,15,17,20,21,22,24,25,28,29	70.9	95.4
Santiago Rodriguez		392.1	4,5,6,7,8,9,10,11,12,13,14,16,17,20,23,24,25,26,27,28,29,30	122.6	101.4
Dajabon		385.7	4,5,,7,8,11,12,16,17,18,22,24,25,26,28,29	88.7	178.7

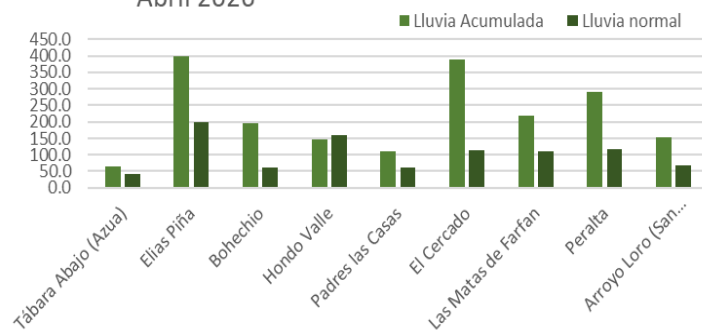
Resumen Agrometeorológico Regional Agropecuacuaría Este Abril 2026



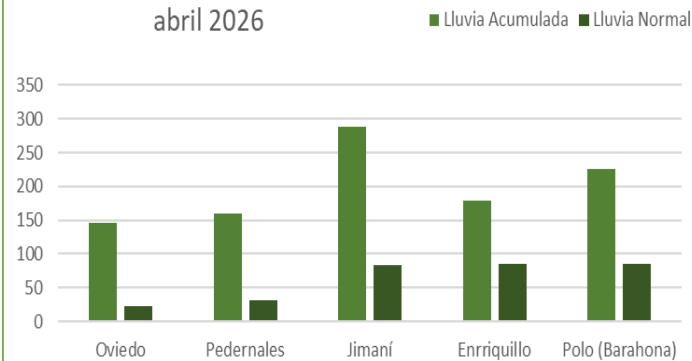
Resumen Agrometeorológico Regional Agropecuaria Central Abril 2026



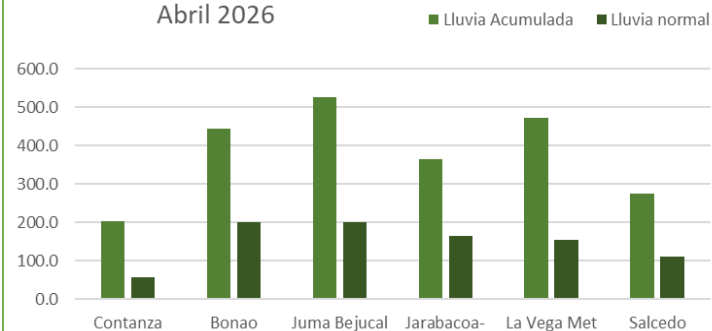
Resumen Agrometeorológico Regional Agropecuaria Suroeste Abril 2026



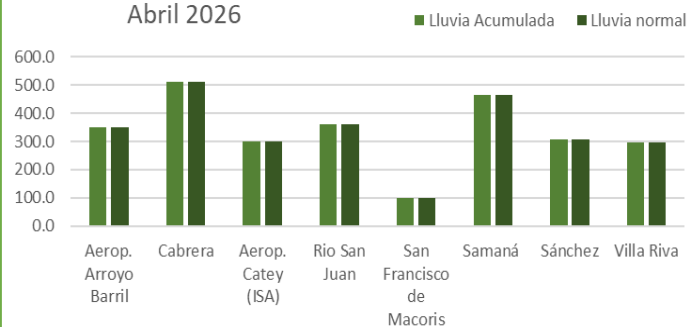
resumen Agrometeorológico Regional Agropecuaria Sur abril 2026



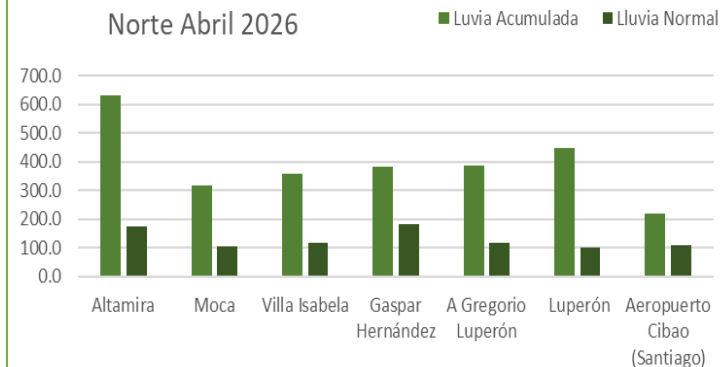
Resumen Agrometeorológico Regional Agropecuaria Norcentral Abril 2026



Resumen Agrometeorológico Regional Agropecuaria Noreste Abril 2026



Resumen Agrometeorológico Regional Agropecuaria Regional Norte Abril 2026



Resumen Agrometeorológico regional Agropecuaria Noroeste Abril 2026

