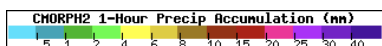


Boletín de Hidrometeorología Diario



Una Imagen de estimación Satelital,
11 Abril del 2026.

Resumen Sinóptico Del 11/04/2026

En las condiciones del tiempo, se observaron desarrollos nubosos significativos, generadores de aguaceros moderados a fuertes, tormentas eléctricas y ráfagas de viento, además de granizadas las mismas son consecuencia de una vaguada y un sistema frontal próximo a la costa norte del país. Dicha actividad de aguaceros se extenderá hacia otras localidades

Reporte de Estaciones 11 Abril del 2026:

(Ayer 8:00am hasta hoy 8:00 am)

Recibimos datos de un total de 88 estaciones, mostrándose las precipitaciones muy activa a nivel nacional.

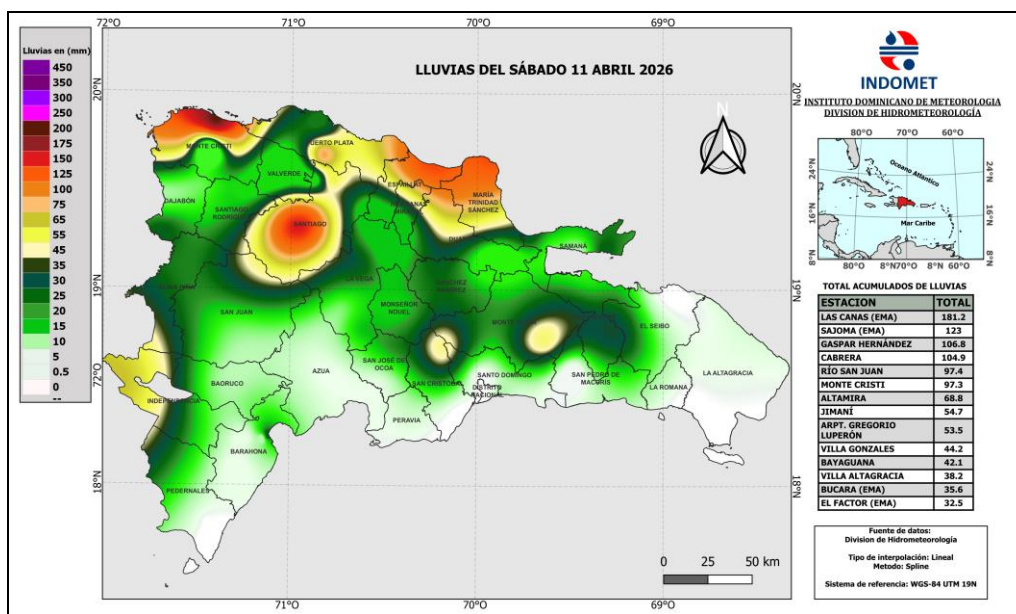
58 estaciones registraron lluvias

59 estaciones con temperaturas

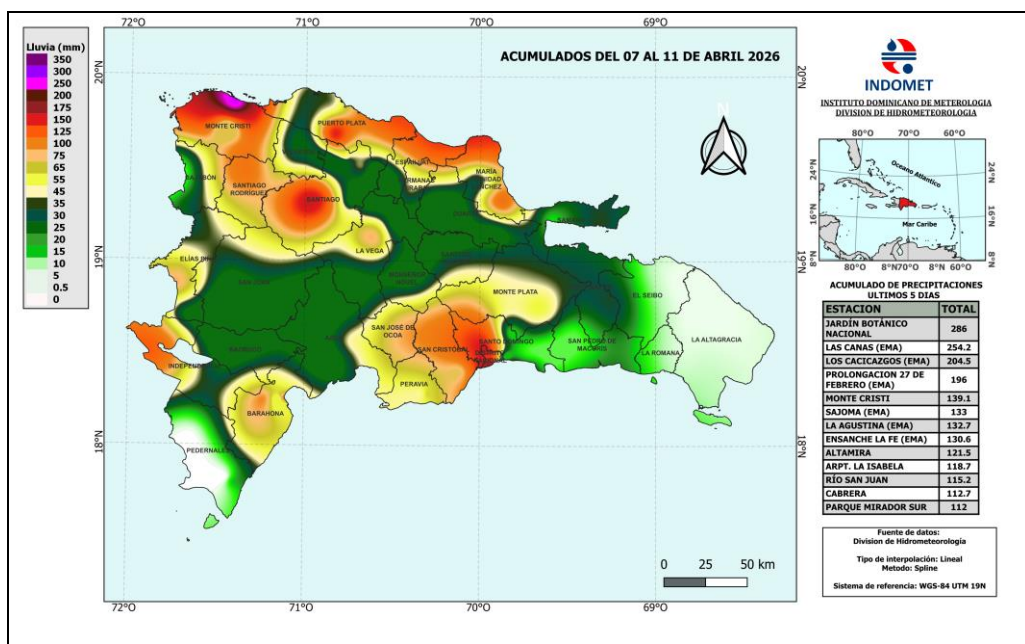
Ver Todos Los Reportes Visita <https://Onamet.Gob.Do/Index.Php/Publicaciones/Hidrometeorologia>.

Estaciones	Lluvias 24 Horas	Acumulado Últimos 5 días	Acumulado del mes de Marzo	Estaciones	Máx.	Estaciones	Min.
Las Canas (Ema)	181.2	254.2	261.9	Arroyo Loro	35.0	Alto Bandera (Ema)	6.8
Sajoma (Ema)	123.0	133.0	156.6	Jimaní	34.6	Constanza	13.3
Gaspar Hernández	106.8	109.0	145.9	Pontón Abajo (Ema)	33.8	Constanza (Ema)	14.9
Cabrera	104.9	112.7	164.3	Arpt. Del Cibao	33.2	Restauración	16.0
Río San Juan	97.4	115.2	149.2	Boca De Mao (Ema)	33.1	Jarabacoa	16.6

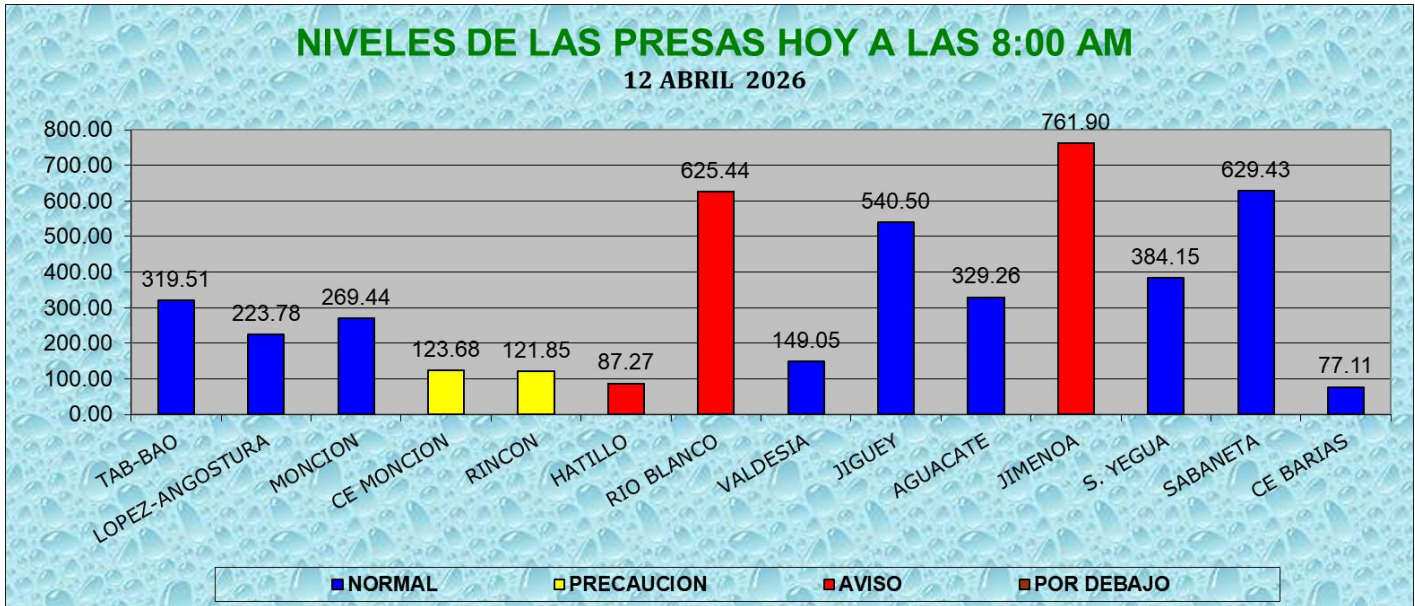
Mapa de Precipitaciones Acumuladas en 24 horas



Mapa de Precipitaciones Acumuladas de los últimos 5 días



CONDICIONES DE LAS PRESAS
hoy a las 8:00am Fuente: EGEHID



Comparación de niveles de las presa de ayer 08: AM y hoy a las 08: AM

Fuente: EGEHID

NOTA: Hoy a las 8:00 AM. La mayoría de las presas **augmentaron**, mientras que: CE-Monción, López-Angostura, Monción, Hatillo, Valdesia, Aguacate y Sabaneta **disminuyeron**.

PRECAUCION	AVISO	POR DEBAJO
C E Monción Y Rincón: próximo a sus niveles máximos de operación.	Hatillo, Rio Blanco y Jimenoa: por encima de sus máximos niveles de operación.	

PREPARADO POR:
Melida Vallejo