

INSTITUTO DOMINICANO DE METEOROLOGIA

RESUMEN
AGROMETEOROLOGICO
MARZO 2026

DEPARTAMENTO DE METEOROLOGIA OPERATIVA

DIVISION DE AGROMETEOROLOGIA

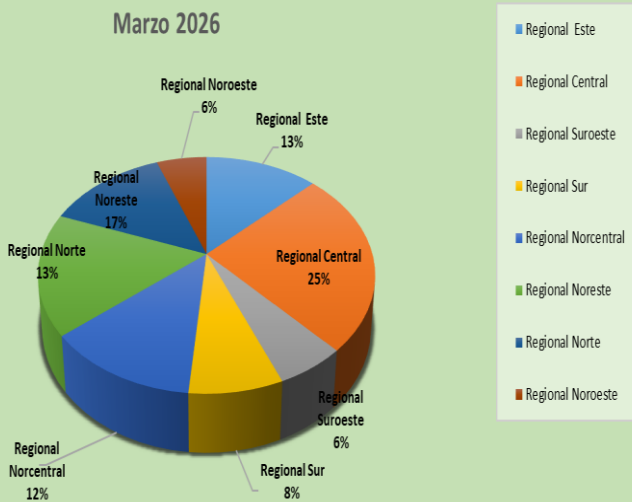


RESUMEN AGROMETEOROLOGICO DEL MES DE

MARZO 2026

REPUBLICA DOMINICANA

Distribución de las Precipitaciones por Regional Agropecuaria Marzo 2026



Durante el mes de marzo comienza a observarse una disminución de la incidencia de los sistemas frontales sobre nuestra área de pronóstico, donde climatológicamente todas las regionales agropecuarias comienza a registrar déficit de humedad; por otro, lado tiende a aumentar ligeramente el viento lo que el pueblo llama Brisa de cuaresma, aumentando las posibilidades de incendio forestales.

Para este año el mes de marzo resultó con abundantes precipitaciones, registrándose los mayores valores en la distribución de las lluvias en las regionales agropecuarias **Central** con 25 %, y **Noreste** con 17 %, en cambio los menores valores en las regionales **Suroeste** y **Noroeste** con 6 % respectivamente.

Marzo finalizó con acumulados de lluvias que superaron los valores normales en más de **+100 %** en todo el territorio nacional

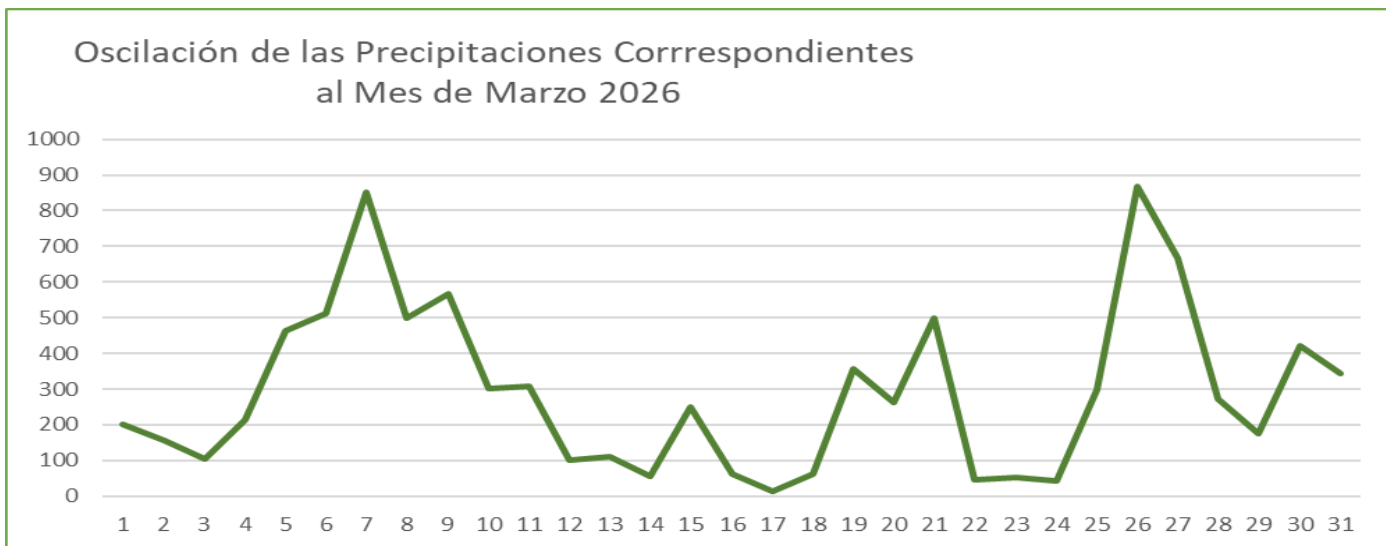
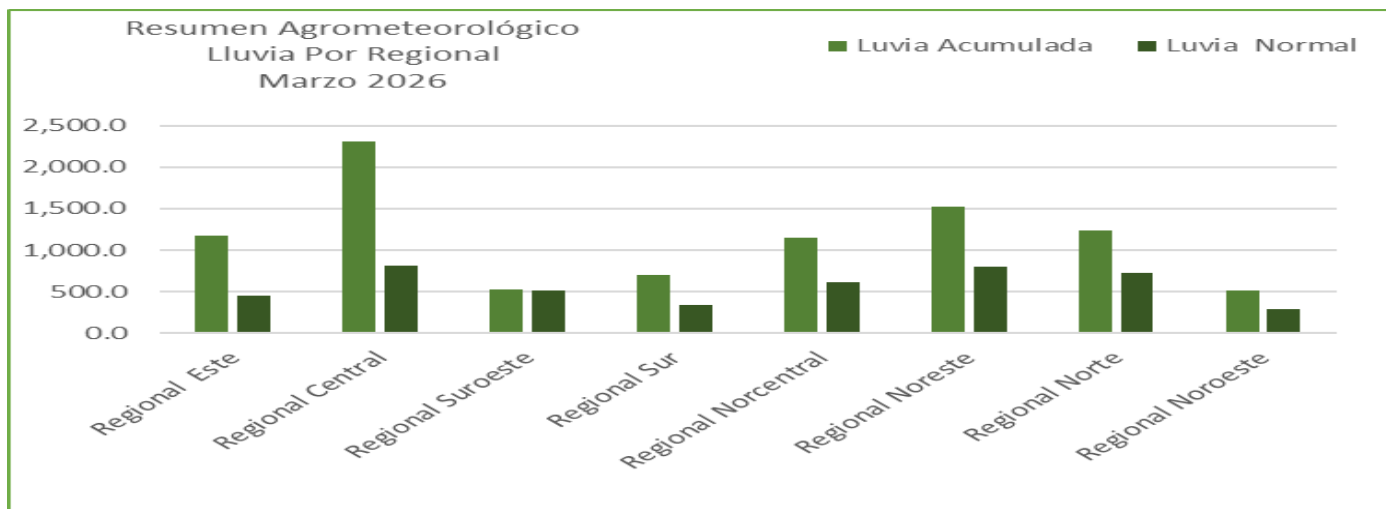
Las intensas lluvias registradas en varias localidades del país se debieron a la presencia de vaguadas por nuestra área de pronóstico como el arrastre de humedad el viento del Este/Noreste. Registrándose valores de lluvias por encima de los **300.0 mm** en La Victoria con 322.1 mm, Villa Altigracia 366.7, Bonao 302.8 y Samaná con 308.6, al igual por encima de los **200.0 mm** en varias localidades entre las que mencionamos La Isabela (JB) 277. mm, alrededores del Aeropuerto La Romana 271.7, Rancho Arriba 215.6 Moca 217.5 entre otras.

En tanto los menores por debajo de los **30.0 mm** se observaron en San Rafael del Yuma 28.1 mm, Bayaguana 23.2, Tábara Abajo (Azua) 14.0, Padre Las Casas 22.6, Arroyo Loro (SJM) 23.0, alrededores del Aeropuerto María Montez (Barahona) 14.5, Cabral 28.3, Pedernales 19.4, Constanza 24.8, Restauración 25.4 y Mao 20.0 mm.

Como se observa en el cuadro de oscilación de las precipitaciones los días de mayores cuantías fueron 5, 6, 7, 8, 9, 20, 21, 25, 26 y 27 sucesivamente. En tanto los mayores valores de la temperatura máxima durante el mes se registraron en Jimaní con 36.4 °C el día 19/3/26, Dajabón 35.3 °C el 14/3/26 y Santiago Rodríguez 35.2 °C el 18/3/26, y los menores valores de temperatura mínima en Constanza con 7.7 °C el día 17/3/26, Restauración 11.1 el 9/3/26, Polo (Barahona) 12.2 °C el 23/3/26.

Como se muestra en el cuadro detallados más abajo durante el mes de marzo se superaron los valores normales en todas las regionales agropecuarias, siendo más marcado en la **Regional Central** con **+183.2 %**, **Regional Este** **+155.8 %**, **Regional Sur** **107.2 %**, observándose que en la **Regional Suroeste** superaron los valores esperados ligeramente con **+1.9 %**.

AGROPECUARIAS	ACUMULADOS LL (mm) MARZO/26	NORMALES LL (mm) MARZO	DESVIACIÓN en mm	DESVIACIÓN EN PORCENTAJE %
Este	1170.1	457.5	712.6	155.8
Central	2308.3	815.0	1493.3	183.2
Suroeste	523.0	513.3	9.7	1.9
Sur	699.2	337.4	361.8	107.2
Norcentral	1153.2	613.3	539.9	88.0
Noreste	1522.8	806.2	716.6	88.9
Norte	1240.6	730.9	509.7	69.7
Noroeste	520.9	291.6	229.3	78.6



Temperaturas Extremas				
mar-26				
	Temperatura		Fechas	
Jimaní	36.4		19/3/2026	
Dajabón	35.3		14/3/2026	
Santiago Rodríguez	35.2		18/3/2026	
Constanza	7.7		17/3/2026	
Restauración	11.1		9/3/2026	
Polo	12.2		23/3/2026	
Temperaturas Extremas Históricas del mes de marzo				
(1971-2000)				
Localidad	Temp. Max		Localidad	Temp. Min.
Elias Piña	39.0	23/03/81	Constanza	3.5 16/03/1976
Jimaní	38.0	30/03/73	La Castilla	5.7 06/03/2000
Mao	38.0	30/03/84	Rancho Arriba	6.0 16/03/1976
Pedernales	37.5	29/03/78	Hondo Valle	6.5 13/03/1983
Duvergé	37.5	31/03/84	Polo	8.5 17/03/1976
La Descubierta	37.5	06/03/81	San Juan	9.0 05/03/1993
Precipitaciones Record en 24H del mes de marzo				
(1971-2000)				
Localidades		Precipitación		
Yásica		267.9	31/03/99	
Gaspar Hernández		239.9	03/03/86	
Villa Altagracia		220.0	14/03/83	
Monte Plata		213.7	18/03/83	
Barahona		212.5	14/03/83	
Dajabón		210.3	24/03/98	

RESUMEN GENERAL POR REGIONAL AGROPECUARIA

ESTACIONES	Lluvias Acum.	Días de Lluvia del Mes	Lluvias Normal	Lluvias Acum.
REGIONALES	MARZO	MARZO	MARZO	FEBRERO
Regional Este	1,170.1	2,5,6,7,8,9,10,11,15,20,21,25,26,27,28,31	457.5	465.9
Regional Central	2,308.3	1,2,3,4,5,6,7,8,9,10,11,12,13,14,15,18,19,20,21,26,27,28,30,31	815.0	581.8
Regional Suroeste	523.0	7,8,9,10,11,20,26,27,28	513.3	118.9
Regional Sur	699.2	1,7,8,9,12,13,14,15,16,17,18,19,20,21,25,26,27,28	337.4	275.8
Regional Norcentral	1,153.2	1,2,3,4,5,6,7,8,9,10,11,12,14,15,22,26,27,28,29,30,31	613.3	315.7
Regional Noreste	1,522.8	1,2,3,4,5,6,7,8,9,10,11,13,14,15,21,25,26,27,28,29,30,31	806.2	1,015.2
Regional Norte	1,240.6	3,4,5,6,7,8,9,10,11,15,19,20,21,22,27,28,29,30,31	730.9	1,152.2
Regional Noroeste	520.9	7,8,19,20,21,27,30,31	291.6	448.1

ESTACIONES	Lluvias Acum.	Días de Lluvia del Mes	Lluvias Normal	Lluvias Acum.
Localidades	MARZO	MARZO	MARZO	FEBRERO
El Seibo	143.5	2,3,6,7,15,20,21,26,27,28	56.4	85.3
Hato Mayor	184.1	2,3,5,6,7,8,9,10,11,12,15,20,21,25,26,27,28,29	70.8	86.0
Aerop. La Romana	271.7	4,5,6,7,8,9,10,11,20,21,25,26,27,28,31	30.8	20.2
Los Llanos	155.7	1,2,5,6,7,8,9,10,11,12,13,15,18,20,21,26,27,28,31	64.6	31.7
Aerop. De Punta Cana	125.8	2,5,6,7,8,9,10,11,13,14,15,16,19,20,21,22,25,26	50.5	58.7
Sabana de la Mar	193.6	3,4,5,6,7,8,9,10,11,13,14,15,20,21,26,27,28,30,31	121.9	123.6
San Rafael del Yuma	95.7	1,2,4,5,6,7,8,9,10,11,13,14,15,16,18,19,20,21,22,25,26,27,28,30,31	62.5	60.4

CENTRAL	Aerop. La Isabela (J.B)	277.5	1,2,4,5,6,7,8,9,10,11,12,13,14,15,18,19,20,21,26,27,28,30,31	78.3	57.2
	Bayaguana	97.6	2,5,6,7,8,9,10,11,13,14,15,16,18,20,21,26,27,29,30	82.5	36.5
	Jardín Botánico	202.8	2,4,5,6,7,8,9,10,11,14,15,18,19,20,21,26,27,28,30,31	61.9	27.8
	Rancho Arriba	224.7	1,2,3,4,5,6,7,8,9,10,11,13,14,15,16,17,21,22,24,26,27,28,29,30,31	77.7	19.5
	La Victoria	322.1	45,6,7,8,9,10,11,13,14,15,18,19,20,21,26,27,28,30	81.6	7.2
	Aeropt. Las Americas	188.4	2,3,5,6,7,9,11,15,18,19,20,21,25,26,27,28,30,31	52.7	13.5
	Sabana Grande Boya	99.8	1,2,3,4,5,6,7,8,9,10,11,12,13,19,20,21,26,27,28,30	82.5	187.7
	Villa Altigracia	366.7	1,2,3,4,5,6,7,8,9,10,11,12,13,14,15,16,17,21,22,26,27,28,29,30,31	120.3	162.1
	San Cristobal	219.6	1,5,6,7,8,9,10,11,15,18,20,21,26,27,28,30,31	68.0	21.6
	San José de Ocoa (MET)	109.9	1,2,3,4,5,6,7,8,9,10,11,13,14,15,19,20,21,26,27,28,29	47.6	37.6
Santo Domingo Este	199.2	2,4,5,6,7,8,9,10,11,14,15,17,18,19,20,21,26,27,28,30,31	61.9	11.1	

ESTACIONES	Lluvias Acum.	Días de Lluvia del Mes	Lluvias Normal	Lluvias Acum.	
Localidades	MARZO	MARZO	MARZO	FEBRERO	
SUROESTE	Tábara Abajo (Azua)	38.0	7,15,20,26,27,28	38.2	12.9
	Elias Piña	60.8	8,9,10,11,20,21,26,27,28	95.4	12.0
	Bohechio	85.8	2,4,8,9,10,11,25,26,27,28	36.7	6.2
	Hondo Valle	69.1	2,6,7,8,9,10,11,12,13,14,19,20,21,22,26,27,28,30,31	89.6	15.5
	Padres las Casas	77.0	2,5,6,7,8,9,18,25,26,27,28	36.7	24.5
	El Cercado	66.5	7,12,21,26,28,30,31	61.5	13.2
	Las Matas de Farfan	34.8	8,9,28,29	64.1	0.0
	Peralta	55.5	5,7,9,11,13,18,19,20,26,27,28,30,31	48.6	20.8
	Arroyo Loro (San Juan Maguana)	35.5	1,3,4,5,7,8,9,10,11,20,26,27,28,29,30,31	42.5	13.8

SUR	Oviedo	117.1	1,7,8,12,13,15,16,17,18,19,20,21,22,24,25,26,28	29.9	27.0
	Cabral	42.1	1,5,7,8,9,10,11,15,16,17,18,19,20,21,23,27,28	34.5	31.5
	Pedernales	21.3	1,7,19,20,26,27,28,29	20.0	13.8
	Jimani	57.4	7,9,12,20,25,26,27,28,30,31	54.1	58.0
	Enriquillo	207.4	1,4,7,8,9,12,13,14,15,16,17,18,19,20,21,22,23,24,25,26,27,28,29	62.4	66.1
	Polo (Barahona)	225.0	1,2,3,4,5,6,7,8,9,10,11,12,13,14,15,16,17,18,19,20,21,22,23,24,25,26,27,28	69.8	48.5
	Arop. Maria Montez	28.9	1,7,10,12,16,18,19,21,27,28	66.7	30.9

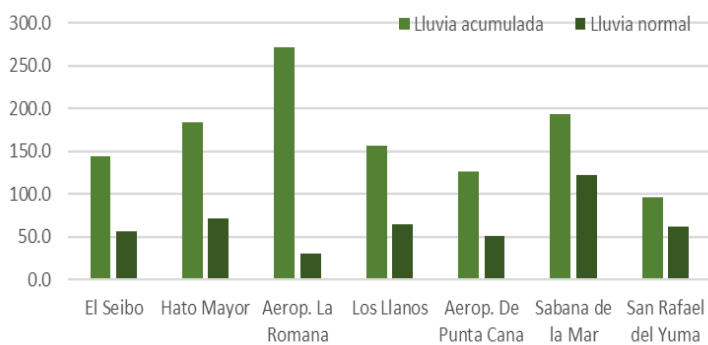
NORCENTRAL	Contanza	59.9	2,4,5,6,7,8,9,10,11,12,13,15,20,26,27,28,29,30,31	36.4	13.4
	Bonao	302.8	2,3,4,5,6,7,8,9,10,11,12,15,22,23,25,26,27,28,29,30,31	140.3	50.3
	Juma Bejucal (Bonao)	316.6	1,2,3,4,5,6,7,8,9,10,11,12,14,15,22,23,24,25,26,27,28,29,30,31	140.3	41.2
	Jarabacoa Met	125.2	2,3,4,5,6,7,8,9,10,11,12,15,20,21,22,23,25,26,27,28,9,30,31	112.3	55.7
	La Vega Met	136.4	1,2,3,4,5,6,7,8,9,10,11,14,15,21,22,26,27,28,29,30,31	103.2	85.4
	Salcedo	212.3	1,2,3,4,5,6,7,9,10,11,13,14,15,26,27,28,29,30,31	80.8	69.7

ESTACIONES	Lluvias Acum.	Días de Lluvia del Mes	Lluvias Normal	Lluvias Acum.	
Localidades	MARZO	MARZO	MARZO	FEBRERO	
NORESTE	Aerop. Arroyo Barril	215.2	1,2,5,6,7,8,9,10,11,13,21,25,26,30,31	114.7	98.9
	Cabrera	171.5	1,2,3,4,5,6,7,8,9,10,11,13,14,15,17,21,25,26,27,28,29,30,31	80.0	246.0
	Aerop. Catey (ISA)	189.9	2,3,4,5,6,7,8,9,10,11,12,14,15,21,22,25,26,27,29,30,31	95.4	170.6
	Rio San Juan	155.6	1,2,3,4,5,6,7,8,9,10,11,13,14,15,20,21,25,26,27,28,29,30,31	105.4	151.2
	San Francisco de Macoris	118.2	1,2,3,4,5,6,7,8,9,10,13,26,23,24,25,27,28	72.6	71.5
	Samaná	308.6	1,2,3,4,5,6,7,8,9,10,11,12,13,14,15,19,20,21,25,26,27,28,29,30,31	132.4	104.6
	Sanchez	218.2	3,5,6,7,8,9,10,11,12,13,15,16,21,26,27,29,30,31	95.4	89.6
	Villa Riva	145.6	5,6,7,8,9,10,11,16,26,24,25,27,28,29,30	110.3	82.8

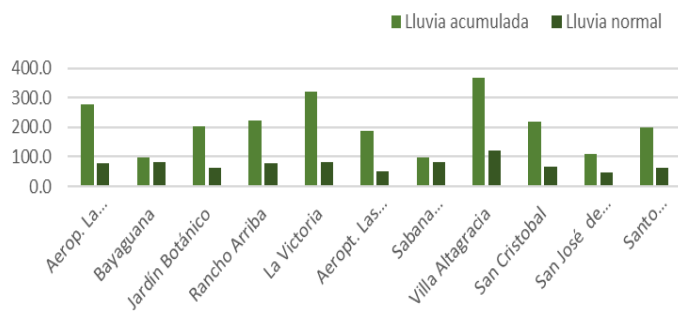
NORTE	Altamira	157.5	1,3,4,5,6,7,8,9,10,11,12,13,15,19,20,21,22,27,28,29,30,31	105.0	135.0
	Moca	217.5	1,2,3,4,5,6,7,8,9,10,11,13,15,26,27,28,30,31	75.7	205.6
	Villa Isabela	166.8	1,3,5,6,7,8,9,20,21,27,28,24,29,30,31	116.3	81.4
	Gaspar Hernandez	149.0	3,4,5,6,7,8,9,10,11,13,15,20,21,22,27,28,29,30,31	158.1	260.1
	Gregorio Luperon (Puerto Plata)	181.1	2,3,4,5,6,8,9,10,11,15,19,20,21,23,24,25,27,28,29,30,31	116.3	266.5
	Luperon-Emma (Puerto Plata)	185.6	1,3,4,5,6,7,8,9,19,20,21,24,25,26,27,28,29,30,31	97.6	104.9
	Aeropuerto Cibao (Santiago)	183.1	2,3,4,5,6,7,8,9,10,11,12,14,15,19,22,25,26,27,28,29,30,31	61.9	98.7

NOROESTE	Mao	55.8	7,8,10,15,19,21,29,30	43.2	32.2
	Restauracion	89.6	7,8,19,20,21,22,26,27,31	75.9	66.1
	Monte Cristi	95.4	6,7,8,9,19,20,21,22,29,30,31	53.5	117.9
	Santiago Rodriguez	101.4	7,19,20,21,26,27,30,31	51.2	57.3
	Dajabon	178.7	1,7,8,19,20,21,22,29,30,31	67.8	174.6

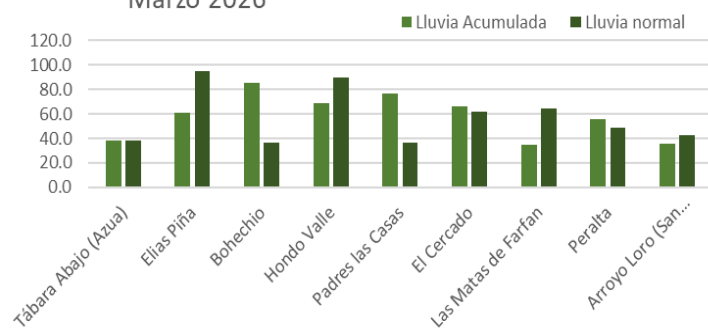
Resumen Agrometeorológico Regional Agropecuacuaría Este Marzo 2026



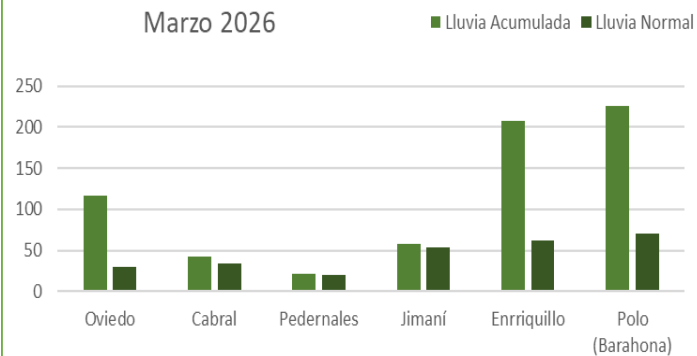
Resumen Agrometeorológico Regional Agropecuaria Central Marzo 2026



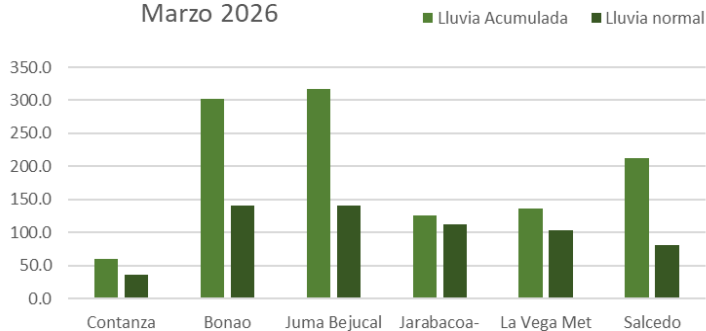
Resumen Agrometeorológico Regional Agropecuaria Suroeste Marzo 2026



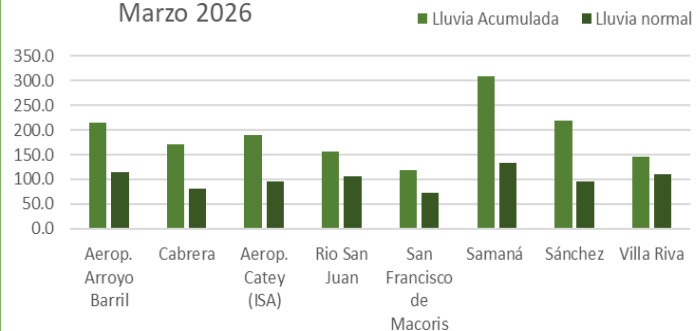
resumen Agrometeorológico Regional Agropecuaria Sur Marzo 2026



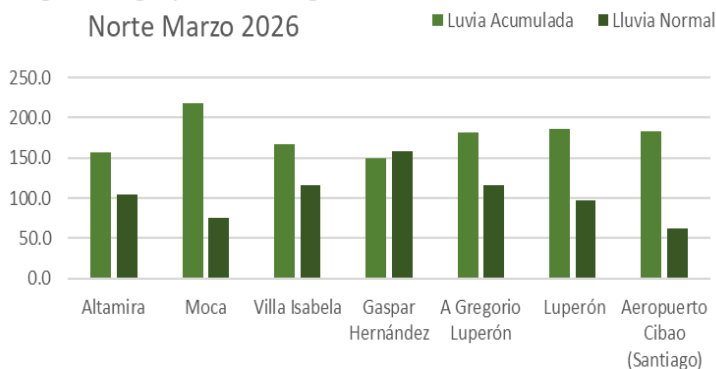
Resumen Agrometeorológico Regional Agropecuaria Norcentral Marzo 2026



Resumen Agrometeorológico Regional Agropecuaria Noreste Marzo 2026



Resumen Agrometeorológico Regional Agropecuaria Regional Norte Marzo 2026



Resumen Agrometeorológico regional Agropecuaria Noroeste Marzo 2026

